explore more

Hardwarehandleiding

Spirit 8000-serie

Belangrijke veiligheidsinformatie

LEES DIT AANDACHTIG VOORDAT U HET PRODUCT IN HET VOERTUIG INSTALLEERT

⚠	Dit is het symbool voor een veiligheidswaarschuwing. Het wordt gebruikt om u te waarschuwen voor mogelijke risico's op lichamelijke letsels. Leef alle veiligheidsberichten na die bij dit symbool zijn vermeld om mogelijke gevaarlijke of dodelijke letsels te voorkomen.
⚠WAARSCHUWING	WAARSCHUWING geeft een mogelijk gevaarlijke situatie aan die, indien niet voorkomen, kan leiden tot overlijden of ernstige letsels.
⚠VOORZICHTIG	VOORZICHTIG geeft een mogelijk gevaarlijke situatie aan die, indien niet voorkomen, kan leiden tot lichte of ernstige letsels.
VOORZICHTIG	Als VOORZICHTIG wordt gebruikt zonder het symbool voor de veiligheidswaarschuwing, geeft dit een mogelijk gevaarlijke situatie aan die, indien niet voorkomen, kan leiden tot materiële schade.

⚠WAARSCHUWING

Door het verwijderen van originele apparatuur, het toevoegen van accessoires of het aanpassen van uw voertuig, kan de veiligheid van uw voertuig worden beïnvloed of kan het in bepaalde rechtsgebieden illegaal worden om te worden gebruikt.

Volg alle productinstructies en alle instructies in de gebruikershandleiding van uw voertuig met betrekking tot accessoires of aanpassingen.

Raadpleeg de wetten van uw land en/of regio met betrekking tot het gebruik van een voertuig met accessoires of aanpassingen.

Het is uw persoonlijke verantwoordelijkheid de Mio zo te plaatsen, beveiligen en gebruiken, dat het apparaat geen ongevallen, persoonlijk letsel of materiële schade veroorzaakt. Volg altijd de praktijken voor veilig rijden.

Monteer uw Mio niet op een manier die het veilige gebruik van het voertuig, het opblazen van de airbags of andere veiligheidsuitrusting kan hinderen.

Bedien uw Mio niet tijdens het rijden.

Leer uw apparaat en zijn werking kennen voordat u de Mio voor de eerste keer gebruikt.

Op hoofdwegen kan de afstand tot een afrit die door uw Mio is berekend, groter zijn dan de afstand die op de verkeersborden is aangegeven. Verkeersborden tonen de afstand tot het begin van de afrit, terwijl uw Mio de afstand tot het volgende kruispunt toont, d.w.z. het einde van de afrit. Om u voor te bereiden op het verlaten van een weg, moet u altijd de afstandsgegevens op de verkeersborden volgen.

Het gebruik van informatie met betrekking tot de veiligheid of tot locaties van snelheidscamera's kunnen onderhevig zijn aan de lokale wetgeving van het land van gebruik. U bent ervoor verantwoordelijk te controleren of u de informatie wettelijk mag gebruiken in uw land of in het land waar de informatie zal worden gebruikt.

⚠VOORZICHTIG

Gebruik de Mio niet wanneer het toestel warm is. Laat het product afkoelen, beschut tegen direct zonlicht.

Bij vol vermogen kan langdurig luisteren naar uw Mio via de hoofd- of oortelefoon het gehoor van de gebruiker beschadigen.

VOORZICHTIG

Stel uw Mio niet gedurende langere perioden bloot aan direct zonlicht in een onbewaakt voertuig. Oververhitting kan het apparaat beschadigen.

Om diefstal te vermijden, mag u uw Mio, montagehaak of kabels niet in het zicht achterlaten in een onbewaakt voertuig.

Waarschuwingsmededeling voor chauffeurs in de Verenigde Staten

De staatswet kan chauffeurs in staten zoals Arizona, Californië en Minnesota verbieden objecten te monteren op hun voorruit tijdens het rijden. Voer het nodige onderzoek uit en volg de recentste staatswetten. Er kan een alternatieve montagemethode in de doos van uw product zijn geleverd. Kijk anders op onze website voor extra montagealternatieven. Mio aanvaardt geen aansprakelijkheid voor boetes, straffen of schadegevallen die mogelijk zijn veroorzaakt door het negeren van deze mededeling.

Specifieke veiligheidsinformatie voor de thuislader

⚠WAARSCHUWING

Om uw Mio op te laden via de netstroom, kunt u de thuislader (ingangsvermogen: 100-240V AC 50-60Hz; uitgangsvermogen: 5V DC 1A Max) gebruiken die door Mio als accessoire wordt geleverd (kan afzonderlijk worden verkocht). Als u andere thuisladers met uw Mio gebruikt, kan dit leiden tot ernstige letsels of materiële schade.

Gebruik de lader nooit als de stekker of kabel beschadigd is.

Stel de lader niet bloot aan vocht of regen. Gebruik de lader niet in een zeer vochtige omgeving. Blootstelling aan water kan elektrische vonken of brand veroorzaken.

Raak de lader nooit aan wanneer u handen of voeten nat zijn.

Zorg voor voldoende ventilatie rond de lader wanneer u deze gebruikt als voeding voor uw Mio of om de interne batterij op te laden. Dek de lader niet af met papier of andere objecten die de ventilatie kunnen verminderen. Gebruik de lader niet als deze zich nog in de draagtas of een andere houder bevindt.

Controleer of de lader op een voedingsbron met de juiste aansluiting en spanningsvereisten is aangesloten. De spanningsvereisten vindt u op de behuizing en/of verpakking van de thuislader.

Probeer de lader niet zelf te repareren omdat dit lichamelijke letsels kan veroorzaken. Vervang de lader als deze beschadigd is of aan
overmatig vocht werd blootgesteld.

Specifieke veiligheidsinformatie voor de interne batterij

⚠WAARSCHUWING

Uw Mio bevat een niet-vervangbare interne lithium-ion batterij. De batterij kan openbarsten of ontploffen, waarbij gevaarlijke chemicaliën vrijkomen. Om het risico op brand of brandwonden te beperken, mag u de batterij niet demonteren, pletten of doorprikken.

Recycle of verwijder de batterij op een veilige en juiste manier volgens de lokale wetten en voorschriften. Gooi de batterij niet in vuur of water.

Over de batterij

- Gebruik een gespecificeerde batterij bij de uitrusting.
- **WAARSCHUWING:** Deze eenheid bevat een niet vervangbare interne lithium-ion-batterij. De batterij kan barsten of exploderen, waarbij er gevaarlijke chemicaliën vrijkomen. Om het risico op brand of brandwonden te beperken dient u de batterij niet uit elkaar te halen, te pletten of te doorboren, of weg te gooien in vuur of water.
- Belangrijke aanwijzingen (alleen voor onderhoudspersoneel)
    - **Voorzichtig:** Risico op explosie als batterij wordt vervangen door een onjuist type. Gooi gebruikte batterijen weg, volgens de aanwijzingen.
    - Vervang alleen door dezelfde of equivalente types, aanbevolen door de fabrikant.
    - De batterij moet worden gerecycled of weggegooid op een correcte manier.
    - Gebruik de batterij alleen bij de daartoe gespecificeerde de uitrusting.

⚠VOORZICHTIG

Gebruik alleen de juiste thuislader (kan afzonderlijk verkrijgbaar zijn) of de autolader die bij uw Mio is geleverd om de interne batterij van de Mio op te laden.

Gebruik de interne batterij van uw Mio alleen met uw Mio-eenheid.

De Mio-batterij stopt met opladen wanneer de omgevingstemperatuur lager is dan 0°C (32°F) of hoger dan 40°C (104°F).

Als u deze waarschuwingen niet naleeft, kan dit leiden tot overlijden, ernstige letsels of materiële schade. Mio wijst elke aansprakelijkheid af voor de installatie of het gebruik van uw Mio op een manier die leidt tot of mede verantwoordelijk is voor overlijden, letsel of materiële schade of die in overtreding is met de wetgeving.

Naleving

WAARSCHUWING Dit product, zijn verpakking en zijn onderdelen bevatten chemische producten die in de staat Californië worden beschouwd als stoffen die kanker, geboorteafwijkingen of reproductieve schade kunnen veroorzaken. Deze mededeling wordt geleverd in overeenstemming met Proposition 65 van de staat Californië.

De etiketten aan de buitenzijde van de Mio geven de voorschriften aan waaraan uw model voldoet. Controleer de etiketten op uw Mio en lees de bijbehorende tekst in dit hoofdstuk. Sommige mededelingen gelden alleen voor specifieke modellen.

CE

Producten met het CE-keurmerk voldoen aan de richtlijn inzake Radio- en telecommunicatieapparatuur (R&TTE) (2014/53/EU), de richtlijn inzake Elektromagnetische compatibiliteit (2014/30/EU) en de richtlijn Laagspanning (2014/35/EU) - uitgegeven door de Commissie van de Europese Gemeenschap. De naleving van deze richtlijnen impliceert conformiteit met de volgende Europese normen:

- EN 300 328
- EN 300 440-1
- EN 300 440-2
- EN 301 489-1
- EN 301 489-3
- EN 301 489-17
- EN 55022: 2010
- EN 55024: 2010
- EN 50498: 2010
- IEC60950-1 (ed. 2); am1; am2

De fabrikant kan niet aansprakelijk worden gesteld voor wijzigingen die zijn aangebracht door de gebruiker, en de gevolgen daarvan die de conformiteit van het product met de CE-markering wijzigen.

Verklaring van conformiteit

MiTAC verklaart hierbij dat deze Mio Spirit 8000-serie voldoet aan de essentiële vereisten en andere relevante voorwaarden van de Richtlijn 2014/53/EU.

Bluetooth

Bluetooth

Bluetooth QD ID D030689

WEEE

Dit product mag niet worden weggegooid als normaal huishoudelijk afval, in overeenstemming met de EU-richtlijn voor elektrische en elektronische apparatuur (WEEE – 2012/19/EU). Het moet in plaats daarvan worden verwijderd door het terug te bezorgen bij het verkooppunt of bij een inzamelpunt voor recycling in uw gemeente.

Inhoudsopgave

Belangrijke veiligheidsinformatie 2
- Specifieke veiligheidsinformatie voor de thuislader 3
- Specifieke veiligheidsinformatie voor de interne batterij 3
- Naleving 4
- Bluetooth 4
- WEEE 4

Welkom 6
- Belangrijke informatie voor het gebruik van de handleiding 6
- Disclaimer 6

Uw Mio monteren in een voertuig 7
- Ontvangst verkeersinformatie (TMC) inschakelen 8

Kennismaken met uw Mio 9

Hoe schakel ik mijn Mio in? 10
- De aan/uit-knop gebruiken 10
- Het apparaat resetten 10

Hoe kan ik de batterij opladen? 11
- Hoe kan ik de batterij in een voertuig opladen? 11
- Hoe laad ik de batterij op via mijn computer? 11
- Hoe laad ik de batterij thuis of op het werk op? 11

Referentie 12
- Wat is GPS? 12
- Hoe ontvangt mijn Mio GPS-signalen? 12
- Uw Mio onderhouden 12
- Problemen oplossen 13

Welkom

Hartelijk dank voor uw aankoop van deze Mio. Lees deze handleiding aandachtig voordat u uw Mio voor de eerste keer gebruikt. Bewaar deze handleiding op een veilige plaats en gebruik deze als eerste punt van referentie.

Belangrijke informatie voor het gebruik van de handleiding

Dit is belangrijk om de termen en typografische conventies te begrijpen die in deze handleiding zijn gebruikt.

Opmaak

De volgende opmaak van de tekst geeft speciale informatie aan:

Conventie	Type informatie
Vet	Componenten of items die worden weergegeven op het scherm, inclusief knoppen, kopteksten, veldnamen en opties.
Cursief	Geeft de naam van een scherm aan.

Pictogrammen

De volgende pictogrammen worden in heel deze handleiding gebruikt:

Pictogram	Beschrijving
	Opmerking
	Tip
	Waarschuwing

Termen

De volgende termen worden in deze handleiding gebruikt om gebruikersacties te beschrijven.

Term	Beschrijving
Druk op	Een knop snel indrukken en loslaten.
Tikken	Tikken op een item dat op het aanraakscherm wordt weergegeven en loslaten.
Selecteren	Tik op een item in een lijst of tik op een opdracht in een menu.

Disclaimer

Niet alle modellen zijn overal verkrijgbaar.

Afhankelijk van het specifieke gekochte model is het mogelijk dat de kleur en het uiterlijk van uw apparaat en de accessoires niet exact overeenkomen met de afbeeldingen in dit document.

Mio werkt volgens een beleid van voortdurende ontwikkeling. Mio behoudt zich het recht voor, zonder voorafgaande kennisgeving, wijzigingen en verbeteringen aan te brengen aan alle producten die in dit document zijn beschreven. Mio garandeert niet dat dit document foutvrij is. De schermopnamen en andere presentaties die in deze handleiding worden weergegeven, kunnen verschillen van de werkelijke schermen en presentaties die door het eigenlijke product zijn gegenereerd. Alle dergelijke verschillen zijn zeer klein en het eigenlijke product zal op alle materiële vlakken de beschreven functionaliteiten bieden zoals voorgesteld in de gebruikershandleiding.

Revisie: R00
(5/2016)

Uw Mio monteren in een voertuig

VOORZICHTIG:

- Monteer uw Mio nooit op een locatie waar het gezichtsveld van de chauffeur wordt geblokkeerd.
- Als de voorruit van de auto met een reflecterende coating is gekleurd, kan deze athermisch zijn en de GPS-ontvangst beïnvloeden. Monteer de Mio in dat geval in een "open gebied" - doorgaans net onder de achteruitkijkspiegel.
- Om uw Mio te beschermen tegen plotselinge stroompieken, mag u de autolader alleen aansluiten nadat de motor van de auto is gestart.

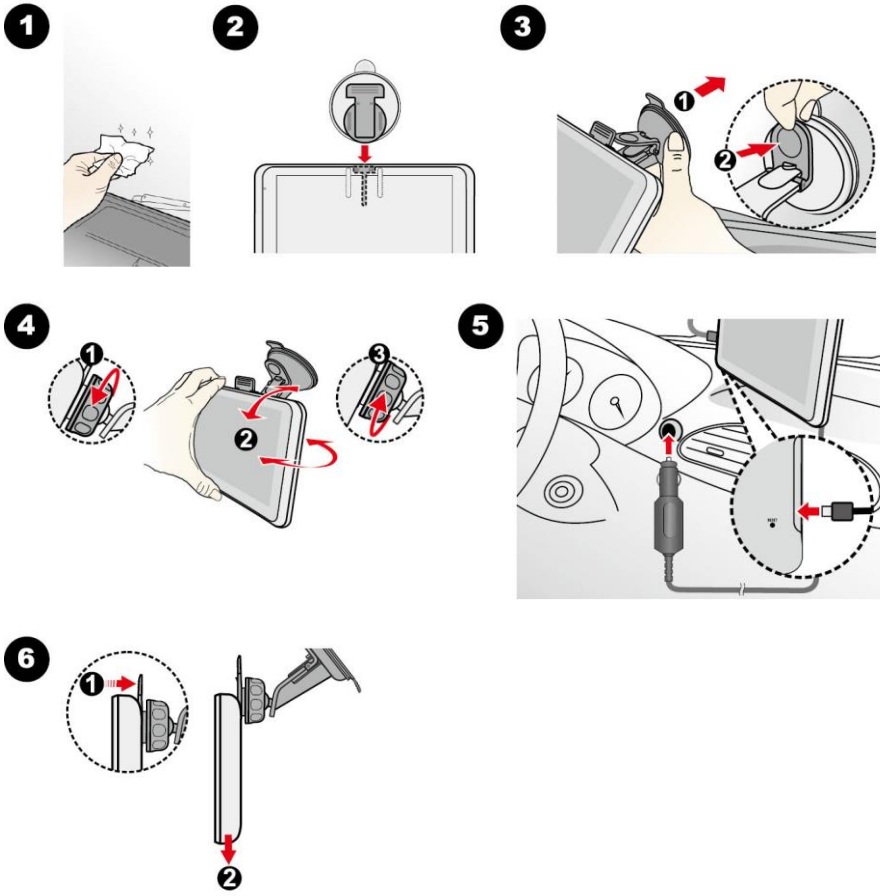

Ontvangst verkeersinformatie (TMC) inschakelen

Verkeersinformatie is alleen beschikbaar op bepaalde modellen en in bepaalde landen.

Als uw Mio een ingebouwde TMC-ontvanger heeft, kunt u live verkeersinformatie ontvangen via de lader in de auto die wordt gebruikt als antenne.

Raadpleeg de *Softwarehandleiding* voor meer informatie over het gebruik van verkeersinformatie op uw Mio.

Kennismaken met uw Mio

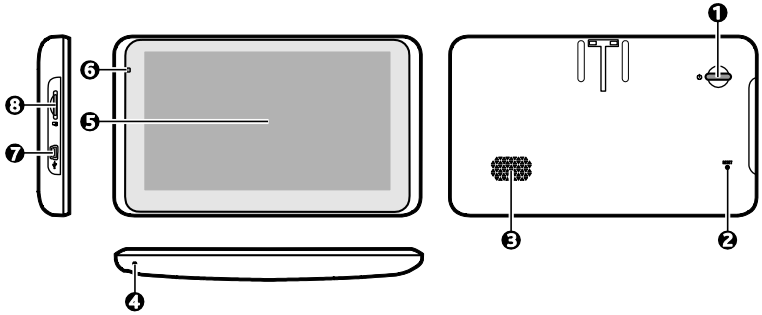

❶ Aan/uit-knop
❷ Reset-knop
❸ Luidspreker
❹ Microfoon (niet op alle modellen)
❺ Aanraakscherm
❻ Batterij-indicator
❼ Aansluiting voor lader in de auto, USB-kabel*, thuislader*
*kan afzonderlijk verkrijgbaar zijn
❽ Sleuf voor MicroSD-geheugenkaart

Hoe schakel ik mijn Mio in?

De aan/uit-knop gebruiken

Druk op de aan/uit-knop om het apparaat ON (IN) te schakelen.

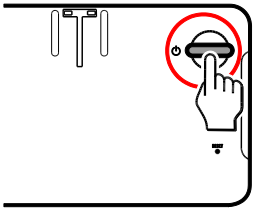

Plaats in de reset-knop van uw apparaat een klein draadje, zoals een recht gemaakte papierclip. Uw Mio gaat naar een slaapstand. Als u de aan/uit-knop daarna kort indrukt, keert uw Mio terug naar het hoofdmenu.

Om de Mio uit te schakelen, houdt u de aan/uit-knop 2 seconden ingedrukt.

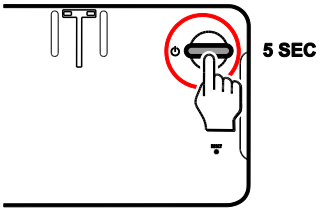

Het apparaat resetten

Soms moet u een hardware reset uitvoeren als de Mio niet langer reageert of lijkt te zijn "bevroren" of "vastgelopen". Druk met een klein stukje plastic of metaal, bijvoorbeeld een recht gemaakte paperclip, in de reset-knop.

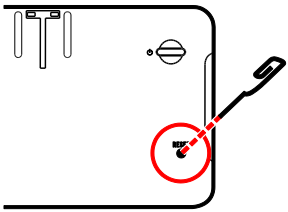

Hoe kan ik de batterij opladen?

De batterij is mogelijk niet volledig opgeladen wanneer u de Mio voor de eerste keer gebruikt.

VOORZICHTIG: Houd rekening met het volgende voor optimale prestaties van de batterij:

- De batterij niet opladen bij een hoge temperatuur (bijv. in direct zonlicht).
- De batterij hoeft niet volledig te worden ontladen vóór het opladen.
- Wanneer u de Mio lange perioden niet gebruikt, schakel de Mio uit om de batterij te sparen.

De batterij-indicator op uw Mio licht op om het niveau van de interne batterijlading aan te geven:

- Groen - batterij vol
- Oranje - batterij bezig met opladen

Hoe kan ik de batterij in een voertuig opladen?

Om uw Mio in een voertuig op te laden, sluit u de lader in de auto aan op de links op uw Mio en sluit het andere uiteinde aan op de stroomaansluiting van het voertuig.

Hoe laad ik de batterij op via mijn computer?

Voor optimale resultaten van het laden moet u ervoor zorgen dat uw Mio is uitgeschakeld terwijl het apparaat op de computer is aangesloten.

1. Schakel uw computer in.
2. Sluit het grote uiteinde van de USB-kabel (kan afzonderlijk verkrijgbaar zijn) rechtstreeks aan op een USB-poort op uw computer (geen USB-hub) en sluit het kleine uiteinde aan op de links op uw Mio.

VOORZICHTIG: Wanneer de Mio is ingeschakeld en op een computer is aangesloten, wordt het toestel herkend als een extern apparaat voor massaopslag. Verwijder GEEN bestanden die vooraf werden geïnstalleerd op uw Mio. Wanneer u deze bestanden verwijdert, kan de Mio crashen.

Hoe laad ik de batterij thuis of op het werk op?

U kunt een optionele thuislader gebruiken om de batterij op te laden.

Om uw Mio opladen via de netstroom, sluit u de kabel van de thuislader aan op de links op uw Mio en stopt u de netstroomlader in het stopcontact.

De thuislader is niet inbegrepen bij alle modellen en kan afzonderlijk worden aangeschaft (zie www.mio.com voor details).

Referentie

Wat is GPS?

GPS (Global Positioning System = globaal positioneringssysteem) is overal gratis beschikbaar en is nauwkeurig tot op 5m (15ft). De GPS-navigatie wordt mogelijk gemaakt door een netwerk van satellieten dat in een baan rond de aarde draait op ongeveer 20.200 km (12.552 mijl). Elke satelliet zendt een bereik uit van signalen die door GPS-ontvangers, zoals uw Mio, worden gebruikt om een exacte locatie te bepalen. Hoewel een GPS-ontvanger signalen van 12 satellieten per keer kan detecteren, zijn slechts vier signalen vereist om een positie of "GPS fix" (breedtegraad en lengtegraad) te leveren voor navigatiesystemen in voertuigen.

Hoe ontvangt mijn Mio GPS-signalen?

Uw Mio ontvangt GPS-signalen via de interne GPS-antenne. Om de optimale sterkte van het GPS-signaal te garanderen, moet u ervoor zorgen dat de Mio buitenshuis of in een voertuig buitenshuis staat en een onbelemmerd zicht van de hemel heeft. De GPS-ontvangst wordt doorgaans niet beïnvloed door het weer, maar zeer zware regen of sneeuw kan echter toch een negatief effect hebben op uw ontvangst.

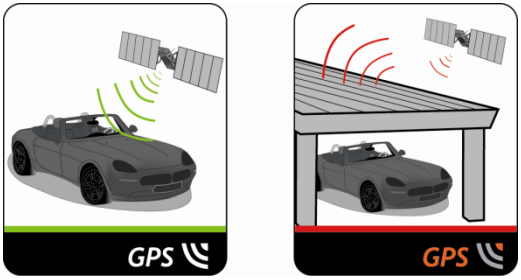

Uw Mio onderhouden

Door uw Mio goed te onderhouden, verzekert u een probleemloze werking en vermindert u het risico op schade aan uw Mio.

- Houd uw Mio uit de buurt van overmatig vocht en extreme temperaturen.
- Stel uw Mio niet gedurende langere perioden bloot aan direct zonlicht of sterk ultraviolet licht.
- Plaats geen voorwerpen op uw Mio of laat er geen voorwerpen op vallen.
- Laat uw Mio niet vallen en stel het apparaat niet bloot aan heftige schokken.
- Stel uw Mio niet bloot aan plotselinge en grote temperatuurschommelingen. Hierdoor kan vochtcondensatie ontstaan aan de binnenkant van de Mio, waardoor het apparaat schade kan oplopen. Als er toch condensatie zou worden gevormd, moet u de Mio volledig laten drogen voordat u het apparaat opnieuw gebruikt.
- Het schermoppervlak kan gemakkelijk krassen oplopen. Raak het niet aan met scherpe objecten. U kunt algemene niet-klevende schermbeschermingen gebruiken die specifiek werden ontwikkeld voor gebruik op draagbare apparaten met LCD-schermen, zodat het scherm tegen kleine krassen wordt beschermd.
- Maak uw Mio nooit schoon terwijl het toestel is ingeschakeld. Gebruik een zachte, vezelvrije doek om het scherm en de buitenzijde van uw Mio af te vegen.
- Gebruik geen papieren handdoeken om het scherm te reinigen.
- Probeer nooit uw Mio te demonteren, te repareren of wijzigingen aan uw Mio aan te brengen. Elke poging tot demontage, wijziging of reparatie kan schade aan de Mio en lichamelijk letsel veroorzaken en uw garantie ongeldig maken.
- Bewaar of draag geen ontvlambare vloeistoffen, gassen of explosieve materialen in hetzelfde compartiment als uw Mio, zijn onderdelen of toebehoren.

Problemen oplossen

Als u een probleem hebt dat u niet kunt oplossen, vraag dan een erkend onderhoudscentrum om hulp.

Problemen	Oplossingen
Uw Mio wordt niet ingeschakeld wanneer u het apparaat gebruikt op batterijvermogen.	Het resterende batterijvermogen is mogelijk te laag om uw Mio te gebruiken. Laad de batterij op met de lader in de auto, de thuislader (kan afzonderlijk verkrijgbaar zijn) of via de USB-kabel (kan afzonderlijk verkrijgbaar zijn) en probeer het daarna opnieuw.
Scherm reageert traag.	Het resterende batterijvermogen is mogelijk te laag om uw Mio te gebruiken. Als het probleem zich blijft voordoen, dient u een reset van uw Mio uit te voeren.
Het scherm blokkeert.	Voer een reset uit van uw Mio.
Het scherm is moeilijk te lezen.	Verhoog de schermhelderheid.
Kan geen verbinding maken met een computer.	Zorg ervoor dat uw Mio en uw computer allebei zijn ingeschakeld voordat u een verbinding maakt. Controleer of de kabel stevig op de USB-poort van de computer en op uw Mio is aangesloten. Sluit de USB-kabel (kan afzonderlijk verkrijgbaar zijn) rechtstreeks aan op uw computer en niet op een USB-hub. Voer een reset uit van uw Mio voordat u de USB-kabel (kan afzonderlijk verkrijgbaar zijn) aansluit. Koppel uw Mio altijd los voordat u de computer opnieuw opstart.

Softwarehandleiding

Spirit 8000-serie

Inhoudsopgave

Welkom....4
Belangrijke informatie voor het gebruik van de handleiding....4
Disclaimer....4
Hoe begin ik?....5
Hoe gebruik ik het aanraakscherm?....6
Op het scherm navigeren....6
Hoofdmenu....6
Hoe navigeer ik door de menuvensters?....7
Hoe kan ik het toetsenbordvenster gebruiken?....8
Hoe ga ik van A naar B?....9
Hoe gebruik ik de wizard ZOEKEN?....9
Hoe plan ik mijn eerste rit?....10
Hoe kan ik een voorbeeld van de bestemming op de kaart weergeven?....11
Hoe bekijk ik mijn route vooraf?....11
Caravan-/Vrachtwagenmodus....12
Voetgangersmodus....13
Hoe bekijk ik mijn route?....14
Hoe selecteer ik het routetype?....14
De kaart....14
Hoe wijzig ik de routeconfiguratie?....15
Hoe bekijk ik mijn routestatistieken?....15
Hoe regel ik het volume?....16
Hoe kan ik in/uitzoomen op de kaart?....16
Hoe kan ik de verkeersstatus op mijn route weergeven?....17
Geavanceerde routefuncties....17
Hoe creëer ik een reis met meerdere stops?....19
Waar leg ik een sjabloon of voorbeeldbestand vast?....21
Hoe leg ik de coördinaten van mijn locatie vast?....21
Hoe leg ik een reis vast?....21
Hoe navigeer ik naar een vastgelegde locatie?....22
Hoe navigeer ik naar de opgeslagen locatie van de auto?....22
How to view a journey I have captured?....22
MIJN PLAATSEN....23
Hoe sla ik een locatie op als Mijn Plaats of Thuis?....23
Hoe navigeer ik naar een opgeslagen locatie?....23
Hoe navigeer ik naar Thuis?....24
Hoe navigeer ik naar een recente plaats?....24
Hoe bewerk ik een opgeslagen locatie in Mijn plaatsen?....24
Hoe navigeer ik naar een NavPix™?....25
Hoe zoek ik een Nuttig adres (POI)?....27
Hoe kan ik de dichtstbijzijnde POI's vinden met OMGEVING?....27
Hoe kan ik de POI's vinden met ONTDEK?....29
Hoe kan ik een POI op type zoeken?....31
Hoe kan ik een POI op trefwoord zoeken?....32
Hoe ontvang ik actuele verkeersinformatie via TMC?....34
Hoe weet ik wanneer zich een verkeersgebeurtenis voordoet?....34
Scherm Verkeersoverzicht....35

Hoe bekijk ik een lijst van alle gebeurtenissen op mijn route? 35
Hoe bekijk ik verkeersdetails? 36
Verkeersberichten 37
Verkeersvoorkeuren 38
Hoe bel ik met de handen vrij? 40
Hoe kan ik een mobiele Bluetooth-telefoon koppelen met mijn Mio? 40
Hoe beheer ik contacten op mijn Mio? 40
Hoe bel ik iemand? 40
Hoe kan ik een oproep ontvangen? 41
Opties bij In Gesprek 41
Hoe bekijk ik mijn belgeschiedenis? 42
Wat kan ik naar eigen smaak aanpassen? 43
Audio 43
Scherm 44
Veiligheid 44
Routeopties 45
Kaartweergave 46
Mijn Kaarten 47
Taal 47
Eenheden 47
Tijdzone 47
Bluetooth 48
Tochtmeter 48
Apparaat 48
Demo 49
Help 49
Wat is MioMore Desktop? 50
Hoe kan ik MioMore Desktop op mijn computer installeren? 50
Mijn abonnementen 51
Mijn kaarten 52
Aangepaste POI's 55
Fotoalbum 57
Zoeken naar afbeeldingen 61
Toepassingsgalerie 62
Deblokkeer-functies 62
Inruilen 63
Mijn plaatsen 64
Tochtenplanner 66
MIJN MIO 68
Voor meer informatie 72
POI categorieën 72
Verkeers- en andere TMC- gebeurtenissen 74
Online ondersteuning 75
Mio Advantage 75
Snelheidsbeperking 75
POI's flitspalen 75
Copyright 75

Welkom

Hartelijk dank voor het aanschaffen van deze Mio. Deze handleiding is opgesteld om u te begeleiden bij de bediening van uw Mio vanaf de eerste installatie tot het verdere gebruik ervan. Lees deze handleiding zorgvuldig door voordat u uw Mio voor de eerste keer gebruikt. Bewaar deze handleiding op een veilige plaats en gebruik deze steeds als eerste referentie.

Belangrijke informatie voor het gebruik van de handleiding

Het is belangrijk dat u de termen en typografische conventies die in deze handleiding worden gebruikt begrijpt.

Opmaak

De volgende soorten opmaak in de tekst wijst op bijzondere informatie:

Conventie	Type informatie
Vet	Op het scherm weergegeven Mio onderdelen of functies, inclusief knoppen, titels, veldnamen en opties.
Cursief	Geeft de naam van een scherm weer.

Pictogrammen

De volgende pictogrammen worden in deze handleiding gebruikt:

Pictogram	Beschrijving
	Opmerking
	Tip
	Waarschuwing

Disclaimer

Mio werkt volgens een beleid van voortdurende ontwikkeling. Mio behoudt zich het recht voor, zonder voorafgaande kennisgeving, wijzigingen en verbeteringen aan te brengen aan alle producten die in dit document zijn beschreven. Mio garandeert niet dat dit document foutvrij is. De schermopnamen en andere presentaties die in deze handleiding worden weergegeven, kunnen verschillen van de werkelijke schermen en presentaties die door het eigenlijke product zijn gegenereerd. Alle dergelijke verschillen zijn zeer klein en het eigenlijke product zal op alle materiële vlakken de beschreven functionaliteiten bieden zoals voorgesteld in de gebruikershandleiding.

Hoe begin ik?

Als u de Mio voor het eerst gebruikt, kan het enkele minuten duren om een GPS-verbinding tot stand te brengen.

Hoe zet ik mijn Mio de eerste keer aan?

Als u de eerste keer start, dient u de volgende stappen te doorlopen:

1. **Lees de Belangrijke veiligheidsinformatie**
2. **Plaats uw Mio in uw voertuig**
   Volg de instructies in de *Snelstartgids*.

   VOORZICHTIG Zorg ervoor dat uw Mio het zicht op de weg van de bestuurder niet belemmert of de werking van airbags en andere veiligheidsapparatuur van het voertuig niet in de weg staat.
3. **Schakel uw Mio in**
   Uw Mio zal inschakelen en het scherm *Taal* weergeven.
4. **Selecteer de taal van uw voorkeur**
   Tik in het scherm *Selecteer taal* op de taal van uw voorkeur.
   - U kunt de taal van uw voorkeur wijzigen terwijl u de Mio gebruikt.
5. **Lees het waarschuwingsbericht**

   Het scherm *Veiligheidsovereenkomst* wordt weergegeven nadat u de taal van uw voorkeur heeft geselecteerd. Lees het bericht over de Veiligheidsovereenkomst. Om te bevestigen dat u het bericht heeft gelezen en begrepen, tikt u op **Accepteren**.
6. **Bekijk de Verkorte handleiding**
   - Om vooruit te gaan door de Verkorte handleiding, tikt u op **Volgende**. Om de vorige schermen te bekijken, tikt u op .
   - Om de Verkorte handleiding over te slaan, tikt u op **Overslaan**.

   Om te vermijden dat de *Tutorial (Verkorte handleiding)* bij het opstarten weer verschijnt, vinkt u het vakje **Toon verkorte handleiding bij opstarten** af. Om de zelfstudie opnieuw te activeren, selecteert u de optie in het **Hoofdmenu** →  → **Help** → **Zelfstudie bekijken**.
7. **Pas het apparaat aan**
   Volg de instructies op het scherm om de afstandseenheid, datumnotatie en tijdnotatie van uw voorkeur te selecteren.
8. **De Mio deblokkeren**
   Afhankelijk van het model, kan het nodig zijn een opstartcode (gedrukt op de zijkant van de verpakking) in te voeren. Tik daarna op **OK** voor het deblokkeren. Dit is alleen nodig als u de Mio voor het eerst gebruikt.

   We adviseren u een kopie van de opstartcode op een veilige plaats te bewaren.
9. **Thuis instellen**
   De wizard voor het instellen van de Thuis setup verschijnt alleen wanneer u uw Mio de eerste keer opstart.
   - Tik op **OK** om uw thuislocatie onmiddellijk in te stellen met de wizard voor de adresinvoer.
   - U kunt op **Cancel (Annuleren)** tikken om de wizard over te slaan en uw thuislocatie op een later tijdstip selecteren in MIJN PLAATSEN.

Wanneer u klaar bent met de bovenstaande stappen, verschijnt het scherm *Hoofdmenu*. Als u een plaats hebt vastgelegd met uw GPS, kunt u starten met de Mio om uw trip te plannen.

Hoe gebruik ik het aanraakscherm?

Op het scherm navigeren

Om de Mio te bedienen, raakt u het scherm met uw vingertop aan. U kunt het volgende doen:

- **Aantikken**
  Op een item op het aanraakscherm drukken en weer loslaten.
- **Selecteren**
  Een item in een lijst of een commando in een menu aantikken.

Hoofdmenu

Het scherm *Hoofdmenu* is uw beginpunt om naar een bestemming te zoeken. Via het hoofdmenu kunt u ook uw Mio aanpassen, opgeslagen locaties zoals MIJN PLAATSEN/Thuis weergeven en POIs (nuttige plaatsen) in de buurt zoeken.

De vensteropties in het *Hoofdmenu* en de volgorde van de opties kunnen van de afbeeldingen afwijken, afhankelijk van het land, de geïnstalleerde kaarten of het model van de Mio.

Tik op de knop  om de volgende pagina van het hoofdmenu weer te geven.



❶ Plaatsen, gebieden en straten zoeken om uw route te helpen uitstippelen.

❷ Het Kaart scherm weergeven.

❸ Toegang tot uw opgeslagen locaties.

❹ Uw Mio configureren om uw ervaring met navigeren nog te verbeteren.

❺ Uw Mio gebruiken om handenvrij te bellen (voor bepaalde modellen).

❻ Het gebied rondom uw huidige positie of bestemming verkennen.

❼ Live verkeersinformatie over uw route ontvangen en uw verkeersvoorkeuren instellen.

❽ Een geplande reis met meerdere routepunten toevoegen of starten.

❾ Geef de berekende route in de simulatiemodus weer.

❿ De GPS-coördinaten van een locatie of een reis registreren.

⓫ Selecteer de navigatiemodus: Auto, Vrachtauto (voor bepaalde modellen) of Voetganger.

⓬ Uw thuisadres instellen of erheen navigeren.

⓭ Nuttige plaatsen in de buurt zoeken.

Hoe navigeer ik door de menuvensters?

Hoe keer ik terug naar het hoofdvenster?

Afhankelijk van uw model Mio kunt u op elk gewenst moment naar het venster *Hoofdmenu* terugkeren door:

- Op de knop HOOFDMENU ( ) in de titelbalk van het menuvenster te tikken, waardoor u eenvoudig door de menuvensters kunt navigeren.

In sommige menuvensters (zoals het venster *Toetsenbord*) verschijnt de knop HOOFDMENU ( ) niet in de titelbalk. In dat geval moet u meerdere malen op de knop TERUG ( ) tikken.

Hoe gebruik ik de knop TERUG in de titelbalk?

1. Tik op het scherm *Hoofdmenu* op de gewenste menuknop om het menuscherm te openen.
   Wanneer u bijvoorbeeld op tikt, gaat u naar het hoofdscherm *ZOEKEN*.
2. Het systeem biedt de knop VORIGE ( ) in de titelbalk van het menuscherm. Met deze knoppen kunt u gemakkelijk navigeren door de menuschermen. U kunt naar het vorige venster terugkeren door op de knop TERUG te tikken.



Hoe gebruik ik de tabbladen in de titelbalk?

In sommige schermen, zoals het kaartscherm *Overzicht*, biedt het systeem tabbladknoppen waarmee u een extra pagina op het menuscherm kunt openen. Tik gewoon op het gewenste tabblad om de weergave te wijzigen.



Het geselecteerde tabblad wordt gemarkeerd als een donkerder gekleurd tabblad.

Hoe kan ik het toetsenbordvenster gebruiken?

Het *Keyboard (Toetsenbord)* scherm wordt getoond telkens wanneer u tekst moet invoeren, zoals wanneer u een straatnaam zoekt. Zoekresultaten worden opgesomd in volgorde van overeenkomst, met het meest gelijkende resultaat bovenaan. Er worden maximaal 99 resultaten weergegeven.

Het *Keyboard (Toetsenbord)* scherm kan in verschillende lay-outs worden weergegeven, naargelang u informatie zoals letters, cijfers, speciale tekens of combinaties daarvan moet invoeren.



Hoe voer ik tekens of cijfers in?

- Om een teken te selecteren, tikt u dat teken aan.
- Om een teken te verwijderen, tikt u aan. Houd aangetikt om de volledig tekst te verwijderen.
- Tik op 123 om cijfers in te voeren.

Hoe stel ik het toetsenbord van mijn voorkeur in?

1. Tik in het *Keyboard (Toetsenbord)* scherm aan. Het scherm met voorkeuren voor het *Keyboard (Toetsenbord)* wordt weergegeven.
2. Selecteer het gewenste type toetsenbord in de lijst.

Hoe ga ik van A naar B?

ATTENTIE: Voer voor uw veiligheid de bestemming in voordat u een reis aanvat. Voer geen bestemming in terwijl u rijdt.

Hoe gebruik ik de wizard ZOEKEN?

Uw Mio is uitgerust met kaarten die u tot op straatniveau detailinformatie verschaffen om van deur tot deur te navigeren, inclusief Nuttige adressen (POI's), zoals accommodatie, parkings, benzinestations, treinstations en luchthavens. Met de wizard ZOEKEN kunt u eenvoudig naar de locatie zoeken.

1. Tik in het beginvenster op om het venster *ZOEKEN* te openen.



De vensteropties voor *ZOEKEN* en de volgorde van de opties kunnen van de afbeeldingen afwijken, afhankelijk van het land, de geïnstalleerde kaarten of het model van de Mio.

2. Ga als volgt te werk:

Als u het volgende wilt ...	Dan ...
naar een adres wilt zoeken,	tik op .
in alle informatie op het apparaat wilt zoeken – stad, straten, benoemde locaties, opties, oriëntatiepunten of wegen,	tik op .
naar een stad of gebied wilt zoeken,	tik op .
op postcode naar een locatie wilt zoeken,	tik op .
live informatie over nuttige adressen zoeken,	tik op .
met een GPS-coördinaat naar een locatie wilt zoeken,	tik op .
naar een kruispunt wilt zoeken,	tik op .
naar een onlangs bezochte locatie wilt gaan,	tik op .

Zie voor verdere aanwijzingen over het zoeken naar een POI de sectie “Hoe zoek ik naar een POI?”.

Hoe plan ik mijn eerste rit?

Uw eerste rit plannen met uw Mio is eenvoudig. U kunt uw bestemming op verschillende manieren selecteren. Ga als volgt te werk om naar een door u gekend adres te navigeren met de adreswizard **ZOEKEN**.

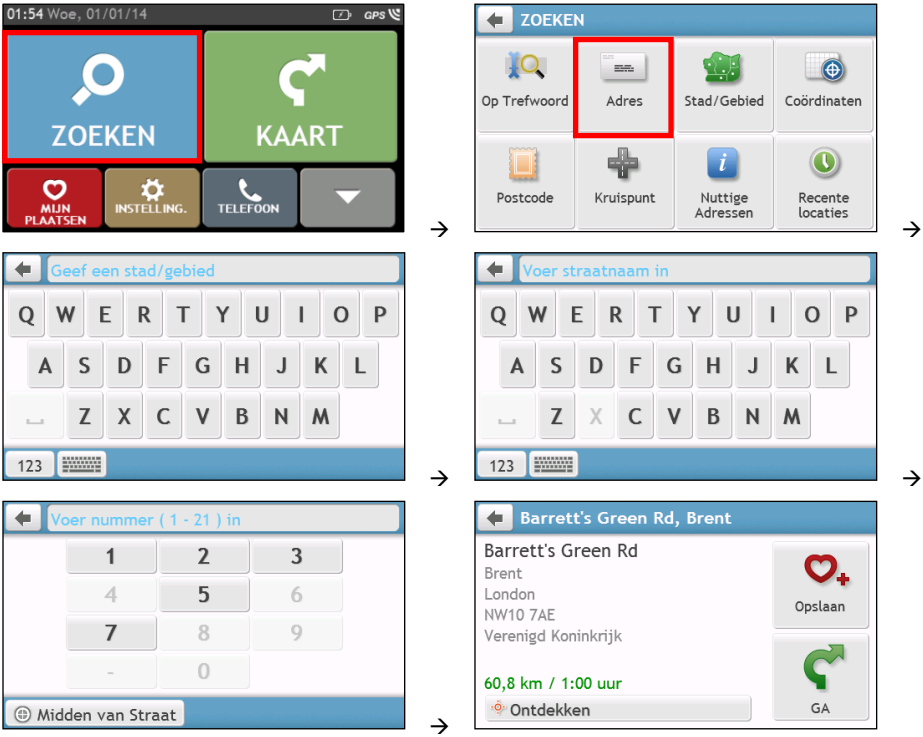

Wanneer dit de eerste keer is dat u de wizard ZOEKEN gebruikt, verschijnt het scherm Land selecteren vóór het hoofdscherm ZOEKEN. Selecteer uw land en daarna kunt u een locatie beginnen zoeken.

Indien nodig kunt u het land voor het zoeken van de locatie wijzigen. Om een ander land te selecteren, tikt u op de knop met de nationale vlag in de titelbalk van het toetsenbordscherm voordat u de plaats zoekt.

Ga als volgt te werk:

Als u het volgende wilt ...	Dan ...
de route berekenen, het *Kaart* scherm openen en beginnen te navigeren,	tik op . Het *Kaart* scherm wordt weergegeven.
de locatie opslaan als favoriet,	tik op . De locatie wordt onmiddellijk opgeslagen in MIJN PLAATSEN.
de locatie opslaan als Thuis,	tik op → . Het scherm *Bewerken* wordt weergegeven. Tik op .
de kaart verkennen,	tik op .

Hoe kan ik een voorbeeld van de bestemming op de kaart weergeven?

Nadat u een adres (of POI) hebt gezocht, kunt u een voorbeeld van de bestemming op de kaart weergeven om het gebied in de buurt van de locatie te verkennen. Tik op het scherm *Destination (Bestemming)* op de knop om een voorbeeldkaart van de bestemming weer te geven zoals hieronder.



Op de voorbeeldkaart van de bestemming kunt u het volgende doen:

- Tik op de knop / om in/uit te zoomen op de kaart.
- Bekijk de informatie over uw bestemming die bovenaan in het kaartscherm wordt weergegeven.
- Tik op een straat/gebied/POI om de verwante informatie over de locatie in de buurt van uw bestemming weer te geven.
- Tik op de kaart om de andere bestemming te selecteren. De informatie van de geselecteerde straat/gebied/POI in de buurt van de bestemming verschijnt. Tik op het vinkje om het venster *Bestemming* van de geselecteerde locatie te openen.

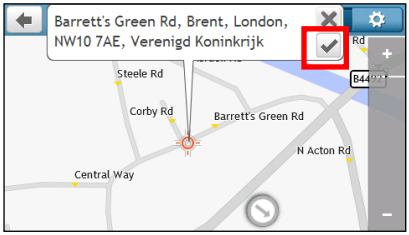



Hoe bekijk ik mijn route vooraf?

Routesimulatie is niet voor alle modellen beschikbaar.

Afhankelijk van het model van uw Mio kunt u een route in de simulatiemodus plannen, waardoor u:

- Een route vooraf bekijken.
- Een route plannen en bekijken zonder GPS-fix, bijvoorbeeld wanneer u zich in een gebouw bevindt.

Ga als volgt te werk om een route vooraf te bekijken.

1. Tik in het hoofdvenster op .
2. Selecteer een vertrekpunt in het venster *Vertrek vanaf*.

   Als u een GPS-bepaling hebt, kunt u op de knop **Hier** ( ) klikken zodat u geen vertrekpunt hoeft te kiezen. Gebruik anders de wizard **ZOEKEN** voor het adres, **Ontdek** de kaart, het menu **Mijn plaatsen/Recente plaatsen** of **Thuis** om het vertrekpunt in te stellen als u de demonstratie op een andere plek wilt starten.
3. Selecteer een bestemming in het venster *Going to (Gaat naar)*.

4. Tik op wanneer u klaar bent.
5. Het *Kaart* scherm geeft de berekende route weer in de routedemonstratiemodus. Selecteer een type route en tik op , waarna de demonstratie van de route automatisch start.

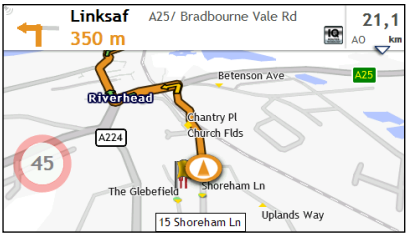

De gesimuleerde route wordt oranje weergegeven.

Caravan-/Vrachtwagenmodus

De Caravan- of Vrachtwagenmodus is niet beschikbaar op alle modellen en is alleen in bepaalde landen verkrijgbaar.

Deze optie is speciaal voor grote voertuigen ontwikkeld. Met de Caravan- of Vrachtwagenmodus kunt u, door de gegevens van uw vrachtwagen of aanhanger in te voeren, veiliger en efficiënter routes berekenen om qua lengte/breedte/hoogte/gewicht beperkte tunnels en bruggen, alsook scherpe bochten en smalle landweggetjes te vermijden.

ATTENTIE: Vertrouw niet uitsluitend op dit product en de mogelijkheden daarvan. Het gebruik van dit product doet niets af aan de eis dat een chauffeur de volledige verantwoordelijkheid heeft voor zijn gedrag. Deze verantwoordelijkheid omvat het volgen van alle verkeersregels om ongelukken, persoonlijk letsel of schade aan eigendommen te voorkomen.

Hoe plan ik mijn route met de Caravan-/Vrachtwagenmodus?

1. Tik in het hoofdvenster op de knop **Modus**.
2. Tik op **Caravan** of **Vrachtauto**, afhankelijk van het type voertuig.
3. Ga als volgt te werk:

Als u het volgende wilt ...	Dan ...
de details voor de vrachtwagen wilt instellen,	de volgende gegevens voor de vrachtwagen invoeren: ▪ totaal gewicht caravan/vrachtwagen ▪ maximaal asgewicht ▪ totale lengte caravan/vrachtwagen ▪ maximale breedte caravan/vrachtwagen ▪ maximale hoogte caravan/vrachtwagen U moet de details van de vrachtwageninstellingen voltooien voordat u de Vrachtwagenmodus kunt gebruiken om uw route te plannen.
instellen hoe u de waarschuwingen voor snelheidsbeperkingen wilt ontvangen,	tik op **Weergave snelheidslimiet/Waarschuwingen snelheidslimiet** om dit in of uit te schakelen.

Als u het volgende wilt ...	Dan ...
de routeplanning wilt beperken bij het vervoer van gevaarlijke stoffen in de vrachtwagen,	op **Heeft Hazmat** st. tikken om dit in of uit te schakelen.

In de Caravan-/Vrachtautomodus wordt de route weergegeven met het pictogram .

Hoe activeer ik de Vrachtwagenmodus na de gratis proef?

Uw Mio bevat een reeds geactiveerde Vrachtwagenmodus voor een gratis proef van een maand. U wordt na afloop van de proefperiode gevraagd om de dienst te kopen (online in de Mio e-winkel) en opnieuw te activeren.

Nadat u een abonnement hebt aangeschaft, ontvangt u een productsleutel via e-mail. U kunt deze productsleutel gebruiken om uw abonnement te activeren.

1. Sluit uw Mio aan op de computer.
2. Start MioMore Bureaublad en klik op **Deblokkeer-functies** in het menu van MioMore Bureaublad.
3. Voer uw productsleutel in.
4. Volg de instructies om uw abonnement te activeren.

Voetgangersmodus

Met de Voetgangersmodus kunt u naar uw bestemming navigeren door wegen en paden te gebruiken die geschikt zijn voor voetgangers, waaronder wegen waar rijden verboden is (zoals in voetgangerszones).

In de Voetgangersmodus wordt u niet naar snelwegen en de bijbehorende op- en afritten geleid. Als uw bestemming meer dan 10 kilometer (6,3 mijl) ver ligt, wordt een waarschuwingsbericht weergegeven dat erop wijst dat uw route een lange wandeling inhoudt.

Hoe stel ik de navigatie in op Voetganger?

1. Tik in het hoofdvenster op de knop **Modus**.
2. Tik op **Voetganger**.

In de Voetgangersmodus wordt de route weergegeven met het pictogram .

Hoe bekijk ik mijn route?

Hoe selecteer ik het routetype?

Afhankelijk van uw model Mio, verschijnt het venster *Select Route Type (Selecteer routetype)* als u in het venster *Bestemming* op tikt. Alle vier de routetypes (**Snelste**, **Goedkoopste**, **Eenvoudigste** en **Kortste**) worden berekend.

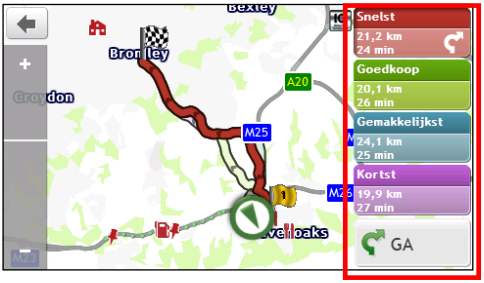

Selecteer de route die uw voorkeur heeft en tik op om de navigatie te starten.

Zie voor meer informatie over het instellen van het voorkeurs-routetype de sectie Route-opties in "Wat kan ik aanpassen?"

De kaart

Als u een routetype selecteert en u tikt op , verschijnt het venster *Kaart*. U wordt naar uw bestemming geleid met gesproken en visuele instructies.

De kaart wordt automatisch weergegeven wanneer:

- een route wordt berekend.
- een reset van het apparaat wordt uitgevoerd en de gebruiker zich op een route bevindt.

U kunt ook handmatig toegang krijgen tot het kaartscherm door te tikken op de knop KAART ( ) in het Main Menu (Hoofdmenu).

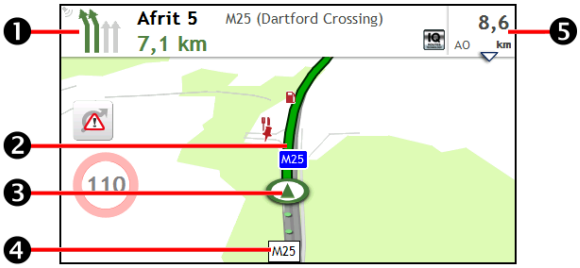

	Item	Beschrijving
❶	**Richting van en afstand tot de volgende afslag**	De richting van en afstand tot uw volgende afslag. Tik op om de gesproken instructie te laten herhalen.
❷	**Huidige route**	Uw huidige route is gemarkeerd.
❸	**Huidige positie**	Uw huidige positie is gemarkeerd met .
❹	**Adresbalk**	Het huidige adres wordt weergegeven in het tekstvak onderaan op het kaartscherm.
❺	**Informatie over afstand en tijd**	Aantikken om te vergroten en de volgende opties te kiezen: ▪ TTB (Tijd tot bestemming) ▪ ATB (Afstand tot bestemming) ▪ km/u of mi/u (snelheid) en windrichting ▪ VAT (geschatte aankomsttijd) ▪ Tijd

Afhankelijk van uw reisroute kunt u enkele pictogrammen zien die andere informatie op uw kaartscherm tonen. Deze pictogrammen zullen echter niet altijd worden weergegeven tijdens uw reizen.

Bijvoorbeeld: het pictogram voor de snelheidsbeperking (100). Het pictogram Snelheidsbeperking toont de maximumsnelheid van de huidige weg. Als dit grijs is weergegeven, rijdt u onder de snelheidslimiet. Wanneer u te snel rijdt, krijgt u een hoorbare en zichtbare waarschuwing.

Hoe wijzig ik de routeconfiguratie?

Tik ergens op het venster *Kaart* om het venster *Kaartopties* te openen, waarin u de configuratie voor de route kunt aanpassen.

Zie de volgende secties in deze handleiding voor meer informatie over het wijzigen van de routeconfiguratie.



Hoe bekijk ik mijn routestatistieken?

1. Tik in het venster *Kaartopties* op .
2. Tik op de tabbladen in de titelbalk om de extra informatie in de verschillende schermen te bekijken.







3. Uw Mio verstrekt informatie over uw:
   - tijd naar bestemming
   - nog af te leggen afstand
   - geschatte aankomsttijd
   - gereisde afstand
   - tijd die de rit in beslag nam
   - tijd in stilstand
   - TTB/ATB/VAT voor de reis*
   - Verkeersoponthoud*

*Afhankelijk van de berekende route kan meer informatie op het scherm verschijnen, zoals de geschatte tijd/afstand naar de volgende stop als de reis meerdere wegpunten bevat en informatie over verkeersoponthoud als onderweg een verkeersgebeurtenis plaatsvindt.

Hoe regel ik het volume?

1. Tik in het venster *Kaartopties* op .
2. De volumeknoppen worden weergegeven op het kaartscherm in doorzichtige modus.

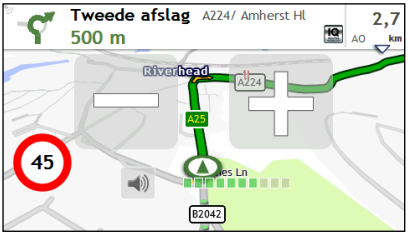

3. Ga als volgt te werk:

Als u het volgende wilt ...	Dan ...
het volume verhogen/verlagen,	tik op  / . De volumebalk geeft het huidige volumeniveau aan.
dempen of opnieuw weergeven,	tik op . Het luidsprekerpictogram geeft de status aan:  : gedempt  : weergegeven

De volumeknoppen verdwijnen automatisch nadat de kaart gedurende 5 seconden inactief is gebleven.

Hoe kan ik in/uitzoomen op de kaart?

1. Tik in het venster *Kaartopties* op .
2. De zoomknoppen worden op het kaartscherm weergegeven in doorzichtige modus.

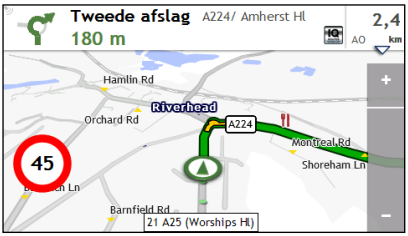

3. Ga als volgt te werk:

Als u het volgende wilt ...	Dan ...
Inzoomen op de kaart,	tik en houd de pen op
Uitzoomen op de kaart,	tik en houd de pen op

The zoom buttons will automatically disappear after the map is idled for 5 seconds.

Hoe kan ik de verkeersstatus op mijn route weergeven?

Verkeersinformatie is alleen beschikbaar op bepaalde modellen en in bepaalde landen.

Tik in het hoofdvenster op om het venster *Verkeer* te openen.

Raadpleeg de sectie " Hoe ontvang ik actuele verkeersinformatie via TMC?" voor meer informatie.

Geavanceerde routefuncties

IQ Routes™

Uw Mio is uitgerust met IQ Routes, een systeem dat drukke wegen op piektijden op intelligente wijze anticipeert zodat ze kunnen worden vermeden. Uw Mio doet dit door gebruik te maken van historische, afwijkende gegevens van miljoenen chauffeurs. Omdat IQ Routes u helpt om automatisch druk file te omzeilen, zult u in tijd en geld kunnen besparen tijdens uw reizen.

IQ Routes™ is alleen beschikbaar op bepaalde modellen en in bepaalde landen.

LearnMe Pro™

Met de LearnMe Pro-technologie beschikt uw Mio een intelligente capaciteit die uw persoonlijke rijstijl aanleert en zich aanpast volgens deze stijl. Na verloop van tijd leert uw Mio uw voorkeuren voor wegtypes, rijsnelheden, afritten en meer. Uw Mio zal de informatie opslaan en een meer persoonlijk aangepaste route en een nauwkeurigere aankomsttijd bieden wanneer u de volgende keer uw route plant.

Zie voor meer informatie over IQ Routes en de instellingen LearnMe Pro de sectie Route-opties in "Wat kan ik aanpassen?".

Automatische herberekening met Back-On-Track™

Uw route wordt aangepast als u een verkeerde afslag neemt. Bovenaan het scherm verschijnt een bericht dat uw route wordt herberekend.

Om de herberekening van een route te annuleren, tikt u op het scherm *Kaart opties* op . Er verschijnt een waarschuwing, waarin u wordt verzocht de annulering te bevestigen. Na bevestiging worden zowel de herberekening als uw huidige route geannuleerd.

Parkeerassistent

U wordt aan de parkeerinformatie herinnerd als u op de bestemming aankomt (binnen 1 km). Tik op het pictogram  in het venster *Kaart* om de dichtstbijzijnde parkeerplaatsen weer te geven die op afstand worden gesorteerd.

Hoe creëer ik een reis met meerdere stops?

GEPLANDE REIZEN is niet beschikbaar op alle modellen en is alleen in bepaalde landen verkrijgbaar.

Afhankelijk van uw model Mio kunt u meerdere stopplaatsen of routepunten voor uw tocht instellen. Uw route wordt berekend om via elk van deze punten en in de opgegeven volgorde te reizen.

1. Tik in het hoofdvenster op . Het venster *Geplande reizen* verschijnt.
2. Tik op **Nieuwe reis aanmaken**. Het scherm *Bewerken* wordt weergegeven.



3. Tik op **Voeg toe**. Het venster *Add as waypoint (Als routepunt toevoegen)* verschijnt. Gebruik de wizard **ZOEKEN** voor het adres, **Ontdek** de kaart, het menu **Mijn plaatsen/Recente plaatsen** of **Hier/Terug naar start** om het routepunt in te stellen.
4. Tik op  als u klaar bent met zoeken. Het routepunt wordt toegevoegd en het venster Bewerken verschijnt.



5. Ga als volgt te werk:

Als u het volgende wilt ...	Dan ...
nog een routepunt toevoegen, Routepunten die worden toegevoegd na aanvang van een reis met meerdere stops worden niet opgenomen in de huidige route.	tik op **Voeg toe**. Het venster *Als routepunt toevoegen* verschijnt. Terugkeren naar stap 3.
naar uw geselecteerde bestemming navigeren,	tik op . Het *Kaart* scherm geeft de berekende route weer.

Als u het volgende wilt ...	Dan ...
de trip wilt bewerken,	tik op **Bewerken** waarna u: ▪ uw trip kunt optimaliseren met **Optimaliseren**. ▪ de naam van de trip kunt wijzigen met **Hernoemen**. ▪ de geplande trip kunt wissen met **Wissen**.

De functie **Optimaliseren** houdt niet met alle factoren rekening. **De volgorde van de routepunten kan wijzigen** om de geschatte reisafstand te verminderen. Bevestig de trip op de kaart en breng de gewenste aanpassingen aan, met name als de trip terugkeert naar de beginlocatie.

Hoe bewerk ik de routepunten in de trip?

1. Tik in het hoofdvenster op . Het venster *Geplande reizen* verschijnt.
2. Tik de te bewerken reis aan.
3. Tik op een routepunt in de trip. Het scherm *Preview (Vooraf bekijken)* wordt weergegeven.



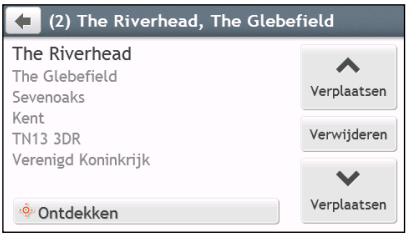

4. Ga als volgt te werk:

Als u het volgende wilt ...	Dan ...
een routepunt wilt wissen,	tik op **Wissen** en klik op **OK**.
de volgorde van het routepunt wilt wijzigen,	tik op  of .

Hoe sla ik tijdens een trip met meerdere stopplaatsen een routepunt over?

1. Tik ergens op het venster *Kaart* om het venster *Kaartopties* te openen.
2. Tik op , en klik op **Ja**. Het volgende routepunt wordt overgeslagen en de route naar het volgende routepunt wordt opnieuw berekend.

Tijdens de trip kunt u ook routepunten toevoegen door op  te klikken in het venster *Kaartopties*.

Waar leg ik een sjabloon of voorbeeldbestand vast?

Deze vastlegfunctie is niet op alle modellen beschikbaar.

Uw Mio beschikt over een functie waarmee u de GPS-coördinaten van een locatie kunt vastleggen, een locatie met een stemopname kunt vastleggen en een reis kunt vastleggen en opslaan zodat u er later opnieuw heen kunt navigeren.

Hoe leg ik de coördinaten van mijn locatie vast?

1. Voer een van de volgende handelingen uit, afhankelijk van het model Mio:
   - tik in het hoofdvenster op .

   Het scherm *Vastleggen* wordt weergegeven

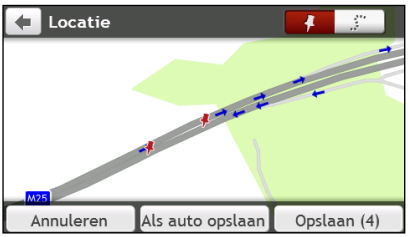

2. Tik op **Opslaan** of wacht 5 seconden. U hoort een cameraklik om aan te geven dat de GPS-coördinaten zijn opgeslagen. De locatie wordt opgeslagen in Mijn plaatsen.

Tik op **Als auto opslaan** om de huidige locatie van de auto in Mijn plaatsen op te slaan.

Hoe leg ik een reis vast?

Om reizen vast te leggen, moet u eerst **Reis vastleggen** kiezen in het **Hoofdmenu** → → **Route-opties**. Zie voor meer informatie "Wat kan ik aanpassen?".

1. Aan het begin van de reis die u wenst vast te leggen, tikt u **Wissen** aan. De reisweg die u (i) sinds middernacht, (ii) de vorige keer dat u **Wissen** hebt aangetikt of (iii) het laatst een reis hebt vastgelegd, zal worden verwijderd.
2. Leg uw reisweg af. Uw Mio houdt een registratie bij van uw reis.
3. Voer aan het einde van de reis een van de volgende handelingen uit (afhankelijk van het model Mio):
   - tik in het hoofdvenster op .

4. Tik in het scherm *Vastleggen* op . Het scherm *Reis* verschijnt.



5. Tik op **Opslaan** en daarna **Ja**. De reis wordt opgeslagen in Mijn plaatsen.

Hoe navigeer ik naar een vastgelegde locatie?

1. Tik in het hoofdvenster op . Het scherm *MIJN PLAATSEN* wordt weergegeven.
2. Tik de vastgelegde bestemming aan waarheen u wilt reizen ( ). Het scherm *Preview (Vooraf bekijken)* wordt weergegeven.
3. Tik op . Uw Mio berekent de route vanaf uw huidige locatie. Het *Kaart* scherm wordt weergegeven.

Hoe navigeer ik naar de opgeslagen locatie van de auto?

1. Tik in het hoofdvenster op . Het scherm *MIJN PLAATSEN* wordt weergegeven.
2. Tik op **Mijn auto zoeken**. Het scherm *Mijn auto zoeken* verschijnt.
3. Tik op . De Mio berekent de route (in Voetgangersmodus) vanaf de huidige locatie. Het *Kaart* scherm wordt weergegeven.

How to view a journey I have captured?

1. Tik in het hoofdvenster op . Het scherm *MIJN PLAATSEN* wordt weergegeven.
2. Tik de vastgelegde reis aan die u wilt bekijken ( ).

MIJN PLAATSEN

MIJN PLAATSEN bevat al uw opgeslagen locaties.

Hoe sla ik een locatie op als Mijn Plaats of Thuis?

1. Zoek een adres tot het scherm *Preview (Vooraf bekijken)* wordt weergegeven.

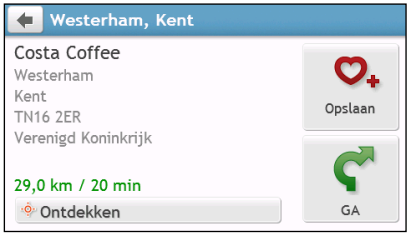

2. Tik op . Het scherm *Opslaan* wordt weergegeven. De locatie is toegevoegd aan MY PLACES (MIJN LOCATIES).

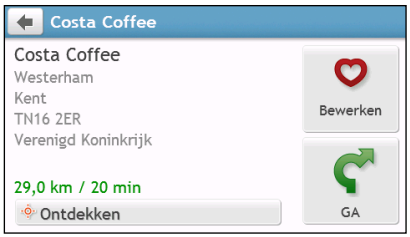

3. Om de locatie op te slaan als Thuis, tik op . Het scherm *Bewerken* wordt weergegeven.
   Tik op . De locatie is ingesteld als Thuis.

Hoe navigeer ik naar een opgeslagen locatie?

1. Tik in het hoofdvenster op . Het scherm *MIJN PLAATSEN* wordt weergegeven.



Tik boven de bladerknoppen op de knop **Sorteren op** om de sorteervolgorde van de onderdelen te wijzigen:

: Op tijd : Op naam : op type

2. Tik de favoriete bestemming aan waarheen u wilt reizen. Het scherm *Preview (Vooraf bekijken)* wordt weergegeven.

3. Tik op . Uw Mio berekent de route vanaf uw huidige locatie. Het *Kaart* scherm wordt weergegeven.

Hoe navigeer ik naar Thuis?

Als u geen adres als Thuis hebt ingesteld, zal u verzocht worden met de adreswizard een adres te zoeken wanneer u voor het eerst naar Thuis probeert te navigeren.

1. Tik in het hoofdvenster op . Het scherm *MIJN PLAATSEN* wordt weergegeven.
2. Tik op . Het scherm *Preview (Vooraf bekijken)* wordt weergegeven.
3. Tik op . Uw Mio berekent de route vanaf uw huidige locatie. Het *Kaart* scherm wordt weergegeven.

Nadat uw huis op de Mio is vastgelegd, tikt u op in het hoofdvenster waarna u snel naar huis wordt geleid.

Hoe navigeer ik naar een recente plaats?

Om navigeren naar een adres te vergemakkelijken, zal uw Mio automatisch al uw startlocaties en bestemmingen opslaan in een lijst met recente plaatsen.

1. Tik in het hoofdvenster op . Het scherm *MIJN PLAATSEN* wordt weergegeven.
2. Tik op . Het scherm *Recente plaatsen* wordt weergegeven.



3. Tik een recente plaats aan. Het scherm *Preview (Vooraf bekijken)* wordt weergegeven.
4. Tik op . Uw Mio berekent de route vanaf uw huidige locatie. Het *Kaart* scherm wordt weergegeven.

Hoe bewerk ik een opgeslagen locatie in Mijn plaatsen?

1. Tik in het hoofdvenster op . Het scherm *MIJN PLAATSEN* wordt weergegeven.
2. Selecteer een te bewerken locatie. Het scherm *Preview (Vooraf bekijken)* wordt weergegeven.
3. Tik op . Het scherm *Bewerken* wordt weergegeven.
4. Ga als volgt te werk:

Als u het volgende wilt ...	Dan ...
de locatie als Thuis wilt opslaan,	tik op .
de locatie wilt hernoemen,	tik op . Het *Keyboard (Toetsenbord)* scherm wordt weergegeven. Nadat u de naam hebt bewerkt, tik op **OK**.
de locatie wilt verwijderen,	tik op .

Hoe navigeer ik naar een NavPix™?

NavPix™ is niet op alle modellen beschikbaar en wordt alleen in bepaalde landen geleverd.

NavPix™ is een afbeelding of foto, gewoonlijk van een locatie, die ingebedde GPS-coördinaten bevat waarheen u kunt navigeren.

Om naar een **NavPix™** locatie te navigeren moet er ofwel een GPS-fix beschikbaar zijn geweest toen de **NavPix™** werd genomen, of werden de GPS-coördinaten toegevoegd met behulp van MioMore Desktop.

Hoe navigeer ik naar een NavPix™ in een album?

Zie voor meer informatie over het importeren van de NavPix™ naar uw Mio de sectie over het Fotoalbum in "Wat is het MioMore Bureaublad?"

1. Tik in het hoofdvenster op . Het scherm *MIJN PLAATSEN* wordt weergegeven.
2. Tik op **NavPix**.



3. Selecteer het gewenste album ( ) in de lijst. Het album bevat uw foto's en geeft deze als miniaturen weer.

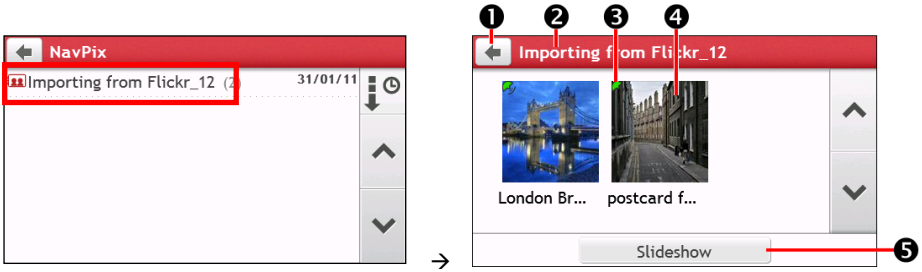

	Item	Beschrijving
❶		Aantikken om naar het vorige scherm terug te keren.
❷	**Albumtitel**	De titel van het album.
❸		Wijst erop dat de foto een **NavPix™** is met ingebedde GPS-coördinaten.
❹	**NavPix™ miniatuur**	Een miniatuurweergave van een **NavPix™** in het album. ▪ Om een **NavPix™** te selecteren, tikt u de miniatuur aan.
❺	**Slideshow**	Geeft alle afbeeldingen in het album weer als een slideshow over het volledige scherm.

4. Tik op de miniatuur van de **NavPix™**. De **NavPix™** wordt op het volledige venster weergegeven.



	Item	Beschrijving
❶		Aantikken om naar het vorige scherm terug te keren.
❷	/	Tik hierop om de diavoorstelling te starten of stoppen.
❸		Tik hierop om het venster met *Navpix Details (Navpix-details)* te openen.
❹		Tik hierop om de route te berekenen, het venster *Kaart* te openen en de navigatie te starten.

Hoe kan ik de NavPix™ bewerken?

1. Tik in het venster *Album* op de miniatuur van de **NavPix™**. De **NavPix™** wordt op het volledige venster weergegeven.
2. Tik op . Het scherm *NavPix Details* wordt weergegeven.

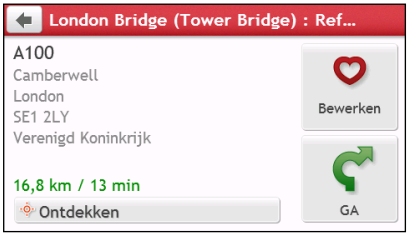

3. Ga als volgt te werk:

Als u het volgende wilt ...	Dan ...
de route berekenen, het *Kaart* scherm openen en beginnen te navigeren,	tik op . Het *Kaart* scherm wordt weergegeven.
de **NavPix™** bewerken,	tik op . ▪ Tik op . om de locatie als Thuis op te slaan. ▪ Tik op om het bestand van de **NavPix™** te hernoemen. ▪ Tik op om de **NavPix™** te verwijderen.
de kaart verkennen,	tik op .

Hoe zoek ik een Nuttig adres (POI)?

Een POI (Point of Interest of Nuttige plaats) is een genoemde locatie, attractie, bezienswaardigheid of openbare plaats die kan worden weergegeven als een pictogram op de kaart. POI's zijn gegroepeerd op categorie, zoals benzinestations, parken, stranden en musea.

Hoe kan ik de dichtstbijzijnde POI's vinden met OMGEVING?

OMGEVING services allows you to quickly search the local area for common types of important POIs.



	De dichtstbijgelegen restaurants, cafés, fastfoodrestaurants en andere eetgelegenheden zoeken.
	De dichtstbijgelegen benzinestations zoeken.
	De dichtstbijgelegen parkings zoeken.
	De dichtstbijzijnde hotels en motels zoeken.
	De dichtstbijgelegen banken en pinautomaten zoeken.
	De dichtstbijgelegen hulpdiensten zoeken, inclusief ziekenhuizen en politie.
	Pas de categorieën aan voor zoekopdrachten.

1. Tik in het hoofdvenster op . Het venster *OMGEVING* verschijnt.
2. Selecteer de gewenste POI-categorie (bijvoorbeeld Eten). Het zoekresultaat wordt weergegeven op het scherm *Select POI (POI selecteren)*.



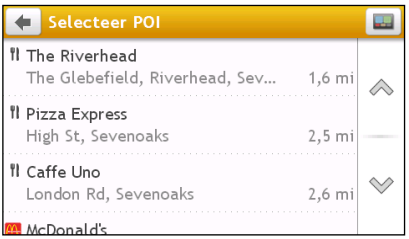

3. Tik op of om omhoog of omlaag te schuiven in de lijst. Selecteer het gewenste item om het bestemmingsscherm weer te geven.
4. Ga als volgt te werk:

Als u het volgende wilt ...	Dan ...
de route berekenen, het *Kaart* scherm openen en beginnen te navigeren,	tik op . Het *Kaart* scherm wordt weergegeven.
de locatie opslaan als favoriet,	tik op . De locatie wordt onmiddellijk opgeslagen in MIJN PLAATSEN.
de locatie op de kaart weergeven,	tik op .

Hoe pas ik de categorieën aan voor zoekopdrachten?

1. Tik in het hoofdvenster op . Het venster *OMGEVING* verschijnt.
2. Tik op .
3. Voer een van de volgende handelingen uit in het volgende pop-up berichtvenster:

Als u het volgende wilt ...	Dan ...
de categorieën wilt toevoegen op POI-type	tik op **POI-type** Selecteer de gewenste categorie om te zoeken
de categorieën wilt toevoegen op trefwoord	tik op **Trefwoorden** Typ het trefwoord of de zoekcategorie

4. Tik op om de toegevoegde categorieën te verwijderen. Selecteer de categorie die u wilt verwijderen en tik op **Verwijderen**.

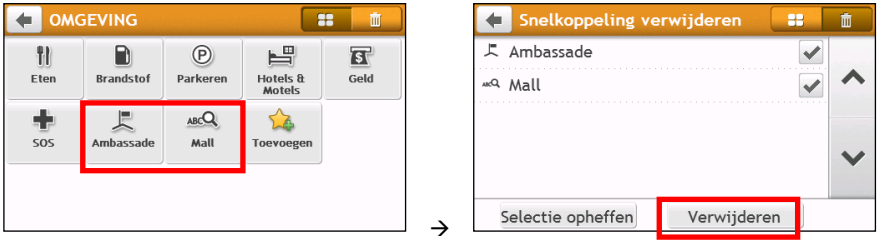

Hoe kan ik de POI's vinden met ONTDEK?

EXPLORE is niet op alle modellen beschikbaar en wordt alleen in bepaalde landen geleverd.

Afhankelijk van het model van uw Mio kunt u met Kaart verkennen naar POI's zoeken. Met de kaart *Ontdek* kunt u een bepaald gebied ontdekken, er nuttige adressen (POI's) vinden of naar een adres navigeren. Als u geen GPS-fix heeft, zal uw laatst gekende locatie op de kaart worden weergegeven.

1. Tik in het hoofdvenster op . Het venster *ONTDEK* verschijnt.
2. In het venster ONTDEK kunt u:
   - De informatie over de geselecteerde POI bekijken die bovenin het venster verschijnt.
   - De kaart aantikken en slepen om het door u gewenste lokale gebied te ontdekken.
   - De kaart aantikken om een groep POI's in de nabije omtrek weer te geven. Een POI-pictogram aantikken om meer informatie te tonen en naar de POI te navigeren.

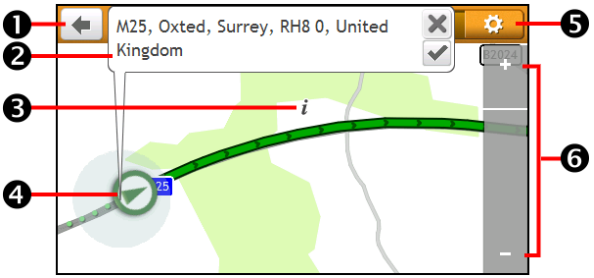

	Item	Beschrijving
❶		Aantikken om naar het vorige scherm terug te keren.
❷	**Informatiegebied**	Toon de informatie van de geselecteerde POI/positie.
❸	**POI-groep**	Om een POI-groep weer te geven, tikt u op een gebied op de kaart *Ontdek*. Een pictogram of straatnaam in de POI-groep aantikken voor informatie en opties.
❹	**Huidige positie**	Uw huidige positie is gemarkeerd met .
❺		Tik hier op om het venster *POI Display (POI-weergave)* te openen waarin u POI-voorkeuren kunt instellen.
❻	/	Om in of uit te zoomen, of aangetikt houden. Door in of uit te zoomen vergroot of verkleint u het gebied op de kaart Ontdekken.

Hoe zoek ik een POI met de POI-groep?

Tik op de geselecteerde POI om het venster te openen met de bestemmingsgegevens voor de POI.

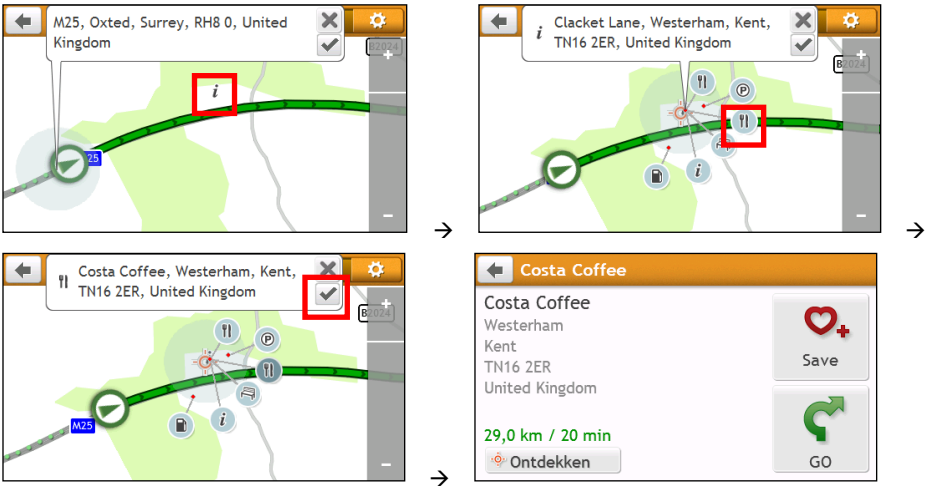

Ga als volgt te werk:

Als u het volgende wilt ...	Dan ...
de route berekenen, het *Kaart* scherm openen en beginnen te navigeren,	tik op . Het *Kaart* scherm wordt weergegeven.
de locatie opslaan als favoriet,	tik op . De locatie wordt onmiddellijk opgeslagen in MIJN PLAATSEN.
de locatie op de kaart weergeven,	tik op .

Hoe stel ik mijn POI-voorkeuren in?

POI's (nuttige adressen of "Points of Interest") zijn gegroepeerd in categorieën. U kunt ervoor kiezen om pictogrammen van alle POI categorieën op de kaartschermen te tonen (of te verbergen) of enkel pictogrammen van geselecteerde categorieën.

Misschien bent u enkel geïnteresseerd in amusementsgelegenheden en ziet u andere categorieën, zoals scholen, liever niet.

1. Tik op . Het scherm *Instellingen locaties* wordt weergegeven.



2. Ga als volgt te werk:

Als u het volgende wilt ...	Dan ...
alle POI-pictogrammen weergeven (d.w.z. pictogrammen voor alle categorieën),	tik op **Toon alles**.
geen POI-pictogrammen weergeven,	tik op **Alles verbergen**. Door POI's te verbergen zult u deze POI's niet kunnen vinden met de modus ontdekken/groep zoeken.
een pictogram voor een bepaalde POI categorie selecteren voor weergave op het Kaart scherm,	▪ de gewenste POI categorie aantikken om op het Kaart scherm te Tonen ( ) of te Verbergen ( ). ▪ Herhalen tot alle gewenste categorieën zijn geselecteerd.
terugkeren naar de kaart ONTDEK,	tik op .

- Uw voorkeuren worden automatisch opgeslagen.

Hoe kan ik een POI op type zoeken?

1. Tik in het hoofdvenster op .
2. Tik op . Het scherm *POI Menu (POI-menu)* wordt weergegeven.



3. Ga als volgt te werk:

Als u het volgende wilt ...	Dan ...
Zoeken naar POI's in de buurt van uw huidige locatie,	tik op .
Zoeken naar POI's in een opgegeven plaats of gebied,	tik op . Het *Keyboard (Toetsenbord)* scherm wordt weergegeven. Tik op **OK** nadat u een naam van een plaats/gebied hebt ingevoerd.
Zoeken naar POI's op uw route,	tik op .
Zoeken naar POI's in de buurt van uw bestemming,	tik op .

4. Het scherm *Selectie POI-type* wordt weergegeven. Ga als volgt te werk:

Als u het volgende wilt ...	Dan ...
zoeken naar POI's op trefwoord,	tik op . Het *Keyboard (Toetsenbord)* scherm wordt weergegeven. Tik op **OK** nadat u een trefwoord hebt ingevoerd.
zoeken naar restaurants, cafés en andere eetgelegenheden,	tik op .
zoeken naar benzinestations,	tik op .
zoeken naar parkeerplaatsen,	tik op .
meer POI-types weergeven,	tik op . Het scherm *POI List (POI-lijst)* wordt weergegeven. Selecteer een POI-type.
zoeken naar hotels en motels,	tik op .
zoeken naar banken en geldautomaten,	tik op .
zoeken naar eerstehulpdiensten,	tik op .

5. Het scherm *POI-lijst* wordt weergegeven. Tik op het gewenste item in de lijst.

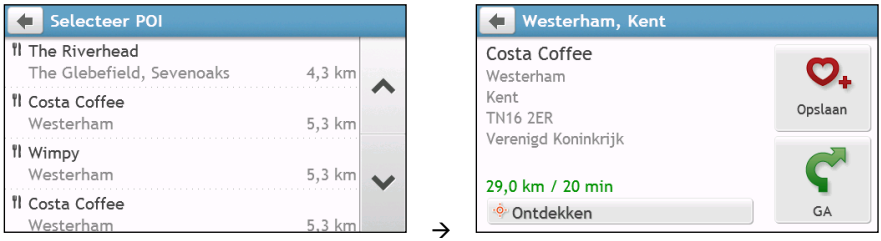

6. Ga als volgt te werk:

Als u het volgende wilt ...	Dan ...
de route berekenen, het *Kaart* scherm openen en beginnen te navigeren,	tik op . Het *Kaart* scherm wordt weergegeven.
de locatie opslaan als favoriet,	tik op . De locatie wordt onmiddellijk opgeslagen in MIJN PLAATSEN.
de locatie op de kaart weergeven,	tik op .

Hoe kan ik een POI op trefwoord zoeken?

Voltooi het volgende om te navigeren naar een POI dat u op trefwoord zoekt.

1. Tik in het hoofdvenster op .
2. Tik op . Typ het sleutelwoord voor de POI of het adres waarnaar u wilt zoeken.
3. Ga als volgt te werk:

Als u het volgende wilt ...	Dan ...
de route berekenen, het *Kaart* scherm openen en beginnen te navigeren,	tik op . Het *Kaart* scherm wordt weergegeven.
de locatie opslaan als favoriet,	tik op . De locatie wordt onmiddellijk opgeslagen in MIJN PLAATSEN.
de locatie op de kaart weergeven,	tik op .

Hoe ontvang ik actuele verkeersinformatie via TMC?

Verkeersinformatie is alleen beschikbaar op bepaalde modellen en in bepaalde landen.

Uw Mio kan actuele verkeersinformatie ontvangen over alle hoofdwegen en autosnelwegen, zodat u potentiële vertragingen op uw route kunt vermijden Berichten over gebeurtenissen en verkeerspictogrammen worden weergegeven vanaf het ogenblik dat ze zich voordoen. Als een gebeurtenisbericht uw huidige locatie bedekt, wordt de kaart aangepast, zodat u zowel het bericht als uw locatie kunt zien.

Hoe ontvangt mijn Mio verkeersinformatie?

Het verkeerskanaal (TMC (Traffic Message Channel)) zendt verkeersinformatie in real time uit via het FM-radiogegevenssysteem (RDS). FM-radiostations zenden TMC-gegevens uit over een cyclus van verschillende minuten waarbij honderden gebeurtenissen aan TMC-ontvangers worden doorgezonden.

Op bepaalde modellen en in bepaalde landen is TMC verkrijgbaar tegen betaling.

Hoe weet ik wanneer zich een verkeersgebeurtenis voordoet?

Wanneer u door een gebied reist waarin u verkeersupdates kunt ontvangen, zal uw Mio deze gebeurtenissen decoderen en ze op het scherm weergeven. Op de locatie van de gebeurtenis zal op de kaartschermen een pictogram worden weergegeven, en een geluidsignaal hoorbaar zijn als zich op uw route een gebeurtenis heeft voorgedaan. Als een gebeurtenis zich over een bepaalde afstand voordoet, wordt de weg gemarkeerd en duiden pijlen de getroffen rijrichting aan.

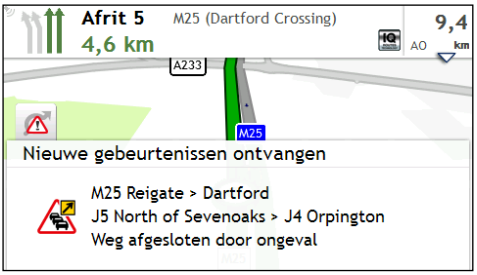

Onderaan het scherm wordt een bericht weergegeven met de naam van de weg, het gedeelte van de weg dat is getroffen en het type gebeurtenis dat zich heeft voorgedaan. Het bericht blijft 8 seconden lang op het scherm en wordt aan de *Gebeurtenissen* toegevoegd.

Wanneer het bericht wordt onderdrukt, verschijnt het TMC-pictogram ( ) op het scherm *Kaart*. U kunt op het pictogram tikken om het scherm *Gebeurtenisdetails* weer te geven.

Scherm Verkeersoverzicht

Wanneer u het bericht van de verkeerssituatie ziet op het scherm met uw reisroute, kunt u het scherm *Verkeer* om een algemeen overzicht van de verkeerssituatie op uw route weer te geven, inclusief alle gebeurtenissen in de onmiddellijke omgeving.

Tik in het hoofdmenu op om het scherm *Verkeer* te openen.

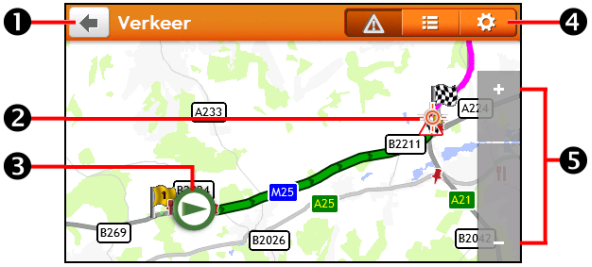

	Item	Beschrijving
❶		Aantikken om naar het vorige scherm terug te keren.
❷	**Gebeurtenis-pictogram**	Geeft een pictogram weer dat het type gebeurtenis aanduidt.
❸	**Huidige positie**	Uw huidige positie wordt gemarkeerd door .
❹	**Tabs in titelbalk**	Tik hier op om de weergave te veranderen in *Verkeer*, *Alle verkeersactiviteiten* en *Verkeersopties*.
❺	/	Om in of uit te zoomen, of aangetikt houden.

Hoe bekijk ik een lijst van alle gebeurtenissen op mijn route?

Uw Mio creëert een lijst van gebeurtenissen naarmate die worden ontvangen en die op het scherm *Gebeurtenissen* wordt weergegeven.

Tik op het scherm *Verkeer* op .



	Item	Beschrijving
❶		Aantikken om naar het vorige scherm terug te keren.

	Item	Beschrijving
❷	**Gebeurtenis-pictogram**	Geeft een pictogram weer dat het type gebeurtenis aanduidt.
❸	**Beschrijving van de gebeurtenis**	Geeft meer details over de gebeurtenis, inclusief: ▪ Naam van de straat en rijrichting waarin de gebeurtenis plaatsvindt. ▪ Locatie waar de gebeurtenis begint en eindigt. ◦ > wijst een gebeurtenis aan van een locatie naar een locatie. ◦ < > geeft een gebeurtenis aan tussen locaties. ▪ Type gebeurtenis.
❹	**Sorteren op**	Tik hier op om de sorteervolgorde van de onderdelen te wijzigen:  : op afstand  : op straatnaam

Hoe bekijk ik verkeersdetails?

Tik op het scherm *Gebeurtenissen* op de gebeurtenis die u wilt weergeven. Het scherm *Gebeurtenisdetails* wordt weergegeven.



	Item	Beschrijving
❶		Aantikken om naar het vorige scherm terug te keren.
❷	**Pictogram en beschrijving van de gebeurtenis**	Geeft meer details over de gebeurtenis, inclusief: ▪ Naam van de straat en rijrichting waarin de gebeurtenis plaatsvindt. ▪ Locatie waar de gebeurtenis begint en eindigt. ◦ > wijst een gebeurtenis aan van een locatie naar een locatie. ◦ < > geeft een gebeurtenis aan tussen locaties. ▪ Type gebeurtenis.
❸	**Informatie over omleidingen**	Geeft waar toepasselijk nadere details over een aanbevolen omleiding.
❹	**Ontdekken**	Tik hier op om de kaart te verkennen.

	Item	Beschrijving
❺	**Ontwijk**	Aantikken om een nieuwe route aan te vatten om een gebeurtenis te ontwijken. Alleen beschikbaar als een omleiding of herberekende route beschikbaar is. De knop Gebied niet ontwijken wordt weergegeven als een route werd herberekend.

Als de informatie over de omleiding beschikbaar is, worden de details weergegeven als aanbeveling voor omrijden in het venster *Details van gebeurtenis*

Hoe weet ik of een omleiding aanbevolen is?

Als zich een verkeersgebeurtenis of opruiming op uw route voordoet, zal vaak een omweg worden aanbevolen. Deze omweggebeurtenis zal vaak in de statusbalk op de kaartschermen worden weergegeven.

Omwegen zijn enkel aanbevolen voor verkeersgebeurtenissen of opruimingen op een berekende route.

Hoe ontwijk ik een gebeurtenis op mijn route?

1. In het scherm *Gebeurtenissen*, tikt u op de gebeurtenis. Het scherm *Gebeurtenisdetails* wordt weergegeven.
2. Als een omweg werd berekend om een gebeurtenis op uw route te ontwijken, is Ontwijken beschikbaar. Dit aantikken om de nieuwe route te accepteren en de gebeurtenis te ontwijken. Het *Kaart scherm* wordt weergegeven.

Verkeersberichten

Het scherm *Gebeurtenisdetails* geeft informatie weer over de status van de omleiding.

Bericht Omleiding niet beschikbaar

Als een omleiding niet beschikbaar is, wordt een van de volgende berichten weergegeven:

Bericht	Beschrijving
Deze gebeurtenis is niet te lokaliseren Deze opruiming is niet te lokaliseren	Er kon geen bepaalde locatie voor de gebeurtenis worden vastgesteld.
Deze gebeurtenis heeft geen invloed op uw route Deze opruiming heeft geen invloed op uw route	De gebeurtenis bevindt zich niet op het huidige traject van uw reis of bevindt zich achter uw huidige positie.
U zult deze gebeurtenis vermijden U hebt deze opruiming geaccepteerd	De gebeurtenis bevindt zich niet op het huidige traject van uw reis.
U bent te ver weg voor omleiding U bent te ver weg om deze opruiming te accepteren	De gebeurtenis bevindt zich momenteel te veraf om invloed te kunnen hebben op uw reis.
Omleiding niet gevonden Opruiming niet gevonden	Een omweg / nieuwe route kon niet worden berekend.

Berichten Omleiding aanbevolen

Indien een omleiding wordt aanbevolen, wordt een van de volgende berichten weergegeven:

Bericht	Beschrijving
Bezig een omleiding te zoeken... Bezig de route te herberekenen...	Uw Mio is bezig een nieuwe route te berekenen. Tijdens de berekening wordt de voortgang in % weergegeven. Als u dit scherm verlaat voordat de nieuwe route is berekend wordt de berekening geannuleerd.
Afstand omleiding... Opruiming wijzigen	Een omweg werd berekend. Het verschil in afstand tussen uw huidige route en de voorgestelde route wordt weergegeven.

Verkeersvoorkeuren

U kunt uw huidige verkeerssysteemstatus bekijken en opties veranderen door uw verkeersvoorkeuren aan te passen.



TMC service

1. Tik in het venster *Verkeersopties* op **Verkeersdienst**. Het scherm *Verkeer Dienst* wordt weergegeven.

   Het scherm TMC service geeft de frequentie weer van het station dat momenteel wordt gebruikt om informatie over verkeersgebeurtenissen te ontvangen. Een balk geeft de sterkte aan van het ontvangen verkeerssignaal; hoe meer groene balkjes hoe sterker het signaal.

2. Om het radiostation van uw voorkeur te wijzigen, selecteert u dit in de lijst. U kunt **Automatisch** selecteren om het verkeerssignaal automatisch te ontvangen.

Aanbevolen omleidingen automatisch accepteren

Als **Aanbevolen omleidingen accepteren** is geselecteerd, wordt de route automatisch opnieuw gepland als de omleiding door de verkeersdienst wordt aanbevolen.

Melding van verkeersgebeurtenissen

1. Tik in het venster *Verkeersopties* op **Verkeersberichten**. Het venster *Verkeersberichten* verschijnt.
2. Ga als volgt te werk:

Als u het volgende wilt ...	Dan ...
alle verkeersgebeurtenissen in de buurt wilt bekijken,	Selecteer **Alle gebeurtenissen in de buurt**.
de verkeersgebeurtenissen op uw route wilt bekijken,	selecteer **Alleen gebeurtenissen op mijn route**.
de verkeersinformatie met omleidingsgegevens wilt bekijken,	selecteer **Alleen als een omleiding is aanbevolen**.

Als u het volgende wilt ...	Dan ...
het verkeerssignaal wilt negeren,	selecteer **Berichten uitschakelen**.

Hoe bel ik met de handen vrij?

De functie handenvrij bellen is niet op alle modellen beschikbaar.

Hoe kan ik een mobiele Bluetooth-telefoon koppelen met mijn Mio?

1. Tik in het Hoofdmenu op → **Bluetooth** → **Aan**. De Bluetooth-functie van uw Mio staat nu in detecteerbare modus.
2. Schakel de Bluetooth-functie op uw mobiele telefoon in en scan op Bluetooth-apparaten in de buurt.
3. Selecteer **Mio Spirit** in de lijst.
4. Om te koppelen met uw Mio, voert u **0000** of **1234** in op uw mobiele telefoon.

Om een andere mobiele Bluetooth-telefoon te koppelen met uw Mio, moet u eerst de Bluetooth-verbinding op de mobiele telefoon verbreken en dan de bovenstaande procedure herhalen om een nieuwe verbinding tot stand te brengen.

Hoe beheer ik contacten op mijn Mio?

Uw Mio gebruikt contacten die zijn aangemaakt op uw mobiele telefoon. Tik op uw Mio op **Telefoon** in het Hoofdmenu en kies of u het telefoonboek van uw mobiele telefoon wilt downloaden.

- Om een contact te zoeken, tikt u op **Filter**.
- Om het nummer van een contact toe te voegen aan uw favorieten, tikt u op en vervolgens op het gewenste contact in de lijst. Tik vervolgens op naast het gewenste nummer. Tik op om het item te verwijderen uit de lijst.
- Om het telefoonboek bij te werken, tikt u op .

Hoe bel ik iemand?

Het toetsenblok gebruiken

1. Tik in het hoofdvenster op .



2. Tik in het scherm *Telefoon* op .
3. Voer het nummer in dat u wilt bellen.
   - Om het laatst ingevoerde teken te verwijderen, tikt u op .
   - Om het volledige nummer te wissen, houdt u aangetikt.

Bij internationale oproepen moet het telefoonnummer voorafgegaan worden door een landnummer. Op uw Mio wordt de landcode van de rest van de cijferreeks gescheiden door een **+**. Als u een internationale oproep wilt plaatsen, houdt u **0** ingedrukt tot het **+** teken verschijnt.

4. Tik op Oproep aan om de oproep te plaatsen.

Vanuit het telefoonboek

1. Tik in het hoofdvenster op .
2. Tik op het scherm *TELEFOON* op .
3. Tik op het gewenste item in de lijst met contacten.
4. Tik op naast het gewenste telefoonnummer om het nummer te bellen.

Hoe kan ik een oproep ontvangen?

Wanneer u een oproep ontvangt, zal het scherm *Incoming Call* (*Ontvangen oproep*) verschijnen.

Ga als volgt te werk:

Als u het volgende wilt ...	**Dan ...**
de oproep beantwoorden,	tik op **Antwoord**.
de oproep weigeren,	tik op **Negeren**.

Opties bij In Gesprek

Wanneer een oproep bezet is, wordt het scherm voor de oproep bezet weergegeven zoals hieronder:

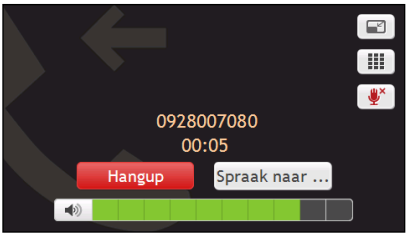

Ga als volgt te werk:

Als u het volgende wilt ...	**Dan ...**
het hoofdmenu weergeven,	tik op .
andere cijfers invoeren, zoals het nummer van een extensie,	tik op .
de microfoon uitschakelen zodat uw gesprekspartner u niet kan horen,	▪ tik op om het geluid uit te schakelen. ▪ tik op om het geluid opnieuw in te schakelen.
via uw mobiele telefoon bellen en opgebeld worden,	tik op **Spraak naar telefoon**.
de oproep beëindigen of annuleren,	tik op **Inhaken**.

Als u het volgende wilt ...	Dan ...
het volume aanpassen,	tik op  om de geluidssterkte te verlagen of te verhogen. Aanpassing van het volume van de telefoon verandert het volume van het apparaat niet.

Hoe bekijk ik mijn belgeschiedenis?

In het scherm *Geschiedenis* kunt u een lijst bekijken van Ontvangen oproepen, Geplaatste oproepen en Gemiste oproepen.

Het scherm *Geschiedenis* geeft een lijst van de oproepen die u hebt gemaakt terwijl uw Mio met een mobiele telefoon was verbonden. De nummers staan geordend op tijdstip, met de meest recente bovenaan. Uw Mio kan maximaal 30 nummers opslaan; beperkt tot 10 elk voor ontvangen, geplaatste en gemiste oproepen.

1. Tik in het hoofdvenster op .
2. Tik in het scherm *TELEFOON* op .
3. Om een nummer toe te voegen aan uw Favorieten, tikt u op naast het gewenste nummer. Tik op om het item te verwijderen uit de lijst.
4. Tik op een item in de lijst. Het scherm *Call Record (Oproepregistratie)* wordt weergegeven.
5. Ga als volgt te werk:

Als u het volgende wilt ...	Dan ...
De oproep uit de geschiedenis verwijderen,	tik op .
Een nummer kiezen,	tik op .

Om alle oproepen uit de belgeschiedenis te verwijderen, tikt u op op het scherm *Call History (Belgeschiedenis)*.

Wat kan ik naar eigen smaak aanpassen?

Afhankelijk van uw model Mio zijn sommige opties mogelijk niet beschikbaar.

Er zijn verschillende aanpassingsopties om uw navigatie-ervaring nog te verbeteren.

1. Tik in het hoofdvenster op . Het venster *INSTELLINGEN* verschijnt.
2. Selecteer de optie die u wilt instellen in het venster *INSTELLINGEN*.
3. Nadat u de instellingen hebt veranderd en bent teruggekeerd in het vorige venster, zijn uw voorkeuren automatisch opgeslagen.

 De opties voor het scherm *INSTELLINGEN* en de volgorde van de opties kunnen van de afbeeldingen afwijken, afhankelijk van het land, de geïnstalleerde kaarten of het model van de Mio.

 Het keuzevakje naast elke optie geeft de status van de instelling aan.

 : aan/ingeschakeld  : uit/uitgeschakeld

Audio

Ga als volgt te werk:

Als u het volgende wilt ...	**Dan ...**
het volume verhogen/verlagen,	tik op  / .  U kunt gewoon op de balk **Volume** tikken zodat het volume onmiddellijk wordt ingesteld op de positie waarop u hebt getikt. De volumebalk geeft het huidige volumeniveau aan.
Dempen of weergeven,	tik op . Het luidsprekerpictogram geeft dat status aan:  : gedempt  : weergegeven
horen welke letter u hebt aangetikt wanneer u het scherm aantikt,	tik op **Aanraakgeluid** om dit Aan of Uit te schakelen.

Scherm

Ga als volgt te werk:

Als u het volgende wilt ...	Dan ...
de weergegeven schermmodus wijzigen,	tik op de modus Schermmodus en selecteer: ▪ **Automatisch:** instellen om automatisch te schakelen tussen de dag- en nachtmodus. ▪ **Dag:** stel het scherm in om te worden weergegeven in de dagmodus. ▪ **Nacht:** stel het scherm in om te worden weergegeven in de nachtmodus.
de schermhelderheid in dagmodus/ nachtmodus wijzigen,	tik op  /  op de helderheidsbalk voor de dag/nacht. De helderheidsbalk geeft het helderheidsniveau in de dagmodus aan. **ATTENTIE:** Uw Mio kan warm worden als de **Helderheid** hoog is ingesteld, gebruik daarom een lagere helderheid waar dit aanvaardbaar is.  U kunt gewoon op de helderheidsbalk tikken zodat de schermhelderheid onmiddellijk wordt ingesteld op de positie waar u hebt getikt.

Veiligheid

Ga als volgt te werk:

Als u het volgende wilt ...	Dan ...
de waarschuwing na het rijden van een lange afstand wilt in- of uitschakelen,	tik op **Vermoeidheidswaarschuwing chauffeur** om dit in of uit te schakelen.
Waarschuwingen over maximumsnelheden in/uitschakelen om op een bepaalde weg te waarschuwen voor maximumsnelheden,	▪ de optie **Weergave maximumsnelheid** aantikken om dit **Aan** of **Uit** te schakelen. ▪ tik op **Waarschuwingen maximumsnelheid** en selecteer: ○ **Uit:** schakel de waarschuwing voor de snelheidslimiet uit. ○ **Auto:** stel het systeem in om automatisch een waarschuwing weer te geven wanneer de snelheid boven de limiet is. ○ **Snelheidslimiet + 3 ml/u (Snelheidslimiet 5 km/u):** stel het systeem in om een waarschuwing weer te geven wanneer uw snelheid 5 km/u (3mph) of meer boven de limiet is. ○ **Snelheidslimiet + 7 ml/u (Snelheidslimiet 10 km/u):** stel het systeem in om een waarschuwing weer te geven wanneer uw snelheid 7mph (10 km/u) of meer boven de limiet is.
de waarschuwingen voor snelheidslimieten handmatig wilt instellen	tik op **Snelheidswaarschuwing handmatig instellen** om de snelheidslimiet te kiezen of deze uit te schakelen

Als u het volgende wilt ...	Dan ...
een visuele waarschuwing in/uitschakelen als het scherm in een rijdend voertuig wordt bediend,	tik op **Waarschuw me om mijn Mio niet rijdend te bedienen** om dit aan of uit te schakelen.
instellen hoe u de waarschuwingen voor flitspalen en veiligheid wilt ontvangen,	tik op **Flitspaal / Mobiele flitser / Gemiddelde flitser / Rood licht-camera / Gevaarlijke zones** om een keuze te maken: ▪ Geen waarschuwingen ▪ Visuele waarschuwing ▪ Visuele en hoorbare waarschuwingen

Routeopties

Ga als volgt te werk:

Als u het volgende wilt ...	Dan ...
de navigatiemodus wilt wijzigen,	Tik op **Modus** om **Auto**, **Vrachtwagen** (voor bepaalde modellen) of **Voetganger** te selecteren.
de opties voor het soort route instellen voor uw route,	tik op **Routetype** om de voorkeur voor uw route in de lijst te kiezen: ▪ **Snelst** - De route die het snelst zou moeten zijn om te navigeren. ▪ **Gemakkelijkst** - De eenvoudigste route met het minste aantal bochten, met een voorkeur voor autosnelwegen, waar toepasselijk. ▪ **Goedkoop** - De route met de minste stops, bochten en stedelijke gebieden, wat brandstof zou moeten besparen. ▪ **Kortst** - Deze route zal fysiek de kortste zijn. Als u geen voorkeurstype kiest, wordt **Op kaart kiezen** als standaard ingesteld. Alle vier de routetypes worden na het zoeken berekend. Daarna moet u een routetype op de kaart selecteren om de navigatie te starten.
de opties voor het soort wegen instellen voor uw route,	tik op **Wegensoorten**. Het scherm *Wegensoorten* wordt weergegeven. Het soort weg van uw voorkeur uit de lijst selecteren. Door veerbootroutes te vermijden, kunt u mogelijk niet tussen bepaalde landen navigeren, zelfs als er een brug of tunnel bestaat.
de routeringsvoorkeur wilt instellen,	Tik op **Geavanceerde routering** om de functies IQ Routes / LearnMe Pro in of uit te schakelen. ▪ **Historische snelheidsgegevens gebruiken:** schakel de functie IQ Routes in of uit. ▪ **Aangeleerd chauffeursgedrag gebruiken:** schakel de functie LearnMe Pro in of uit. ▪ **Logboeken van rijsnelheid:** Geef de informatie over uw rijsnelheid weer in Motorway / Highway / Major road / Minor road.

Als u het volgende wilt ...	Dan ...
het vermijden handmatig wilt instellen	tik op **Aangepast vermijden**. ▪ Tik op **Te vermijden weg toevoegen** en volg de aanwijzingen op het scherm om de te vermijden weg op de kaart te selecteren. ▪ Tik op **Te vermijden gebied toevoegen** en volg de aanwijzingen op het scherm om het te vermijden gebied op de kaart te selecteren. Nadat het vermijden is ingesteld, wordt het niet aan de route toegevoegd terwijl u de trip plant. Om de toegewezen vermijding te bewerken, tikt u op het onderdeel in het scherm *Aangepast vermijden* en selecteert u **Ingeschakeld/uitgeschakeld, Hernoemen** of **Verwijderen**.
de geïnstalleerde aangepaste POI wilt weergeven,	tik op **Aangepaste POI-waarschuwingen**.
oriëntatiepunten langs de route wilt weergeven,	tik op **Begeleiding door oriëntatiepunten** om dit in of uit te schakelen.
het aantal kilometers voor uw route registreren om een kostennota aan te maken,	tik op **Kilometerregistratie** om dit aan of uit te schakelen.
uw reis registreren,	tik op **Reis vastleggen** om dit aan of uit te schakelen.

Kaartweergave

Ga als volgt te werk:

Als u het volgende wilt ...	Dan ...
automatisch zoomen tijdens navigatie in/uitschakelen,	tik op **Auto-zoom op kaart tijdens navigatie** om dit aan of uit te schakelen. Indien dit is geselecteerd, worden de kaartschermen automatisch in- of uitgezoomd naargelang uw snelheid, om uw route optimaal te kunnen bekijken.
pictogrammen of wegen met "Verboden toegang" weergeven op de *kaart* schermen,	tik op **Toon borden voor Geen-Toegang-wegen** om dit aan of uit te schakelen. Als dit is ingeschakeld kan de kaartweergave trager verlopen wegens het grote aantal wegen met verboden toegang in sommige grote steden.
uw Kaart schermvoorkeuren instellen,	tik op **Kaart** om een 3D- of 2D-weergave van het *Kaart* scherm te selecteren.
het kleurschema van de kaart veranderen,	tik op **Kaartschema** en vervolgens een kleurschema kiezen in de lijst.

Mijn Kaarten

Ga als volgt te werk:

Als u het volgende wilt ...	Dan ...
de kaartinformatie weergeven,	tik op **Kaartversie** om een lijst weer te geven van alle kaarten met de volgende informatie: ▪ Naam ▪ Datum ▪ Versienummer ▪ Dekkingsgebied
een te laden set kaarten selecteren,	tik op **Kaart instellen** en selecteer vervolgens uw voorkeur in de lijst.
controleer de vervallende kaarten,	tik op **Vervallende kaarten** om een lijst met kaarten die binnenkort vervallen, weer te geven.

Taal

De beschikbare instellingen voor de optie Taal zijn instelbaar door het spraakbestand toe te voegen of te verwijderen via Bureaublad als uw Mio met een computer is verbonden. Zie voor meer informatie de sectie over Mijn Mio in "Wat is het MioMore Bureaublad?"

Ga als volgt te werk:

Als u het volgende wilt ...	Dan ...
de taal op het scherm veranderen,	tik op **Taal** en selecteer uw voorkeurstaal in de lijst.
de stem veranderen,	tik op **Stem** en selecteer het spraakschema van uw voorkeur in de lijst.

Eenheden

Ga als volgt te werk:

Als u het volgende wilt ...	Dan ...
de afstandseenheden veranderen	tik op **Afstandseenheden** en selecteer vervolgens het type afstandseenheid van uw voorkeur.
het tijdformaat veranderen	tik op **Tijdformaat** en selecteer vervolgens de tijdnotatie van uw voorkeur.
het datumformaat veranderen	tik op **Datumformaat** en selecteer vervolgens de datumnotatie van uw voorkeur.

Tijdzone

Ga als volgt te werk:

Als u het volgende wilt ...	Dan ...
de tijdzone automatisch wilt instellen,	selecteer **Automatische tijdzone**.

Als u het volgende wilt ...	Dan ...
de tijdzone handmatig wilt aanpassen,	selecteer **Handmatige tijdzone** en stel de instelling in met de knoppen / .

Bluetooth

Ga als volgt te werk:

Als u het volgende wilt ...	Dan ...
de Bluetooth-functie inschakelen	tik op **Aan**.
de Bluetooth-functie uitschakelen	tik op **Uit**.

Tochtmeter

De optie Tochtenmeter toont informatie over uw tochten.

: geef de huidige tocht weer : geef alle tochten weer

Apparaat

Ga als volgt te werk:

Als u het volgende wilt ...	Dan ...
de in uw Mio opgeslagen informatie verwijderen,	tik op **Opgeslagen informatie verwijderen**: ▪ Tik op **Verwijderen Mijn Plaatsen** en tik op **Ja** wanneer het waarschuwingsdialoogvenster verschijnt. De gegevens die in MIJN PLAATSEN zijn opgeslagen, worden verwijderd. ▪ Tik op **Recente locaties verwijderen** en tik op **Ja** wanneer het waarschuwingsdialoogvenster verschijnt. De gegevens van recente locaties worden verwijderd. ▪ Tik op **Geplande tochten wissen** en tik op **Ja** als een waarschuwing verschijnt. De op uw Mio opgeslagen geplande tochten worden verwijderd. ▪ Tik op **Telefoongegevens wissen** en tik op **Ja** als een waarschuwing verschijnt.
standaard Fabrieksinstellingen herstellen,	tik op **Fabrieksinstellingen herstellen**. Wanneer de dialoog Let op wordt weergegeven, tikt u op **Ja.** Uw Mio start opnieuw op. Met de optie **Fabrieksinstellingen herstellen** kunt u de standaard fabrieksinstellingen terugzetten, maar worden de recente locaties of de opgeslagen bestemmingen onder MIJN PLAATSEN niet verwijderd. Wanneer u de standaard fabrieksinstellingen herstelt, wordt uw LearnMe Pro-profiel gewist van het apparaat.

Als u het volgende wilt ...	Dan ...
de GPS resetten,	tik op **GPS resetten**. Wanneer de dialoog Let op wordt weergegeven, tikt u op **Ja.** Af en toe kan het nodig zijn de GPS-fix te resetten. Dat kan gebeuren als de ontvanger sinds het laatste gebruik over een lange afstand werd vervoerd, bijvoorbeeld naar een ander land, en het toestel blijft proberen om zijn vorige positie te bepalen.
een GPS-logboek van uw rit registreren,	tik op **GPS-registratie** om dit Aan of Uit te schakelen.

Demo

Ga als volgt te werk:

Als u het volgende wilt ...	Dan ...
om een winkeldemonstratie van de Mio Spirit te kunnen afspelen,	selecteer een demonstratieland in de lijst en tik op **Start**. Tik op **OK**. Uw Mio start opnieuw op. Als uw Mio in de winkeldemomodus staat, ziet u een navigatiedemonstratie over een vooraf bepaalde route zonder dat een bestemming hoeft te worden ingesteld. U kunt uw Mio niet op de normale manier gebruiken in de Winkeldemomodus.

Help

Ga als volgt te werk:

Als u het volgende wilt ...	Dan ...
bekijk de Verkorte handleiding,	tik op **Bekijke handleiding**. Om de zelfstudie altijd bij het starten te openen, selecteert u **Zelfstudie bij starten weergeven** in het startscherm van de zelfstudie.
informatie over copyright en handelsmerken wilt bekijken,	tik op **Infoformatie.**

Wat is MioMore Desktop?

MioMore Desktop is een suite met hulpprogramma's die u kunt gebruiken om via uw computer toegang te krijgen tot meer functies en productinformatie.

Met MioMore Desktop kunt u het volgende doen:

- software-updates verkrijgen
- kaarten beheren
- online naar lokale POI's zoeken
- aangepaste POI's beheren
- tochten plannen
- Abonnementen op info over flitspalen beheren
- zoeken naar speciale aanbiedingen op de Mio-website

Kan ik MioMore Desktop gebruiken met mijn computer?

Controleer of uw computer over de volgende *minimum* systeemvereisten beschikt voordat u MioMore Desktop installeert:

- IBM-compatibele pc
- Alleen Microsoft Windows Vista, of Windows 7/8
- Internet Explorer 6/7/8/9
- Dvd-station
- USB-poort
- Internetverbinding voor activering

Microsoft .NET 2.0, 3.0 en 3.5 worden op uw computer geïnstalleerd als onderdeel van de installatie van MioMore Desktop.

Hoe kan ik MioMore Desktop op mijn computer installeren?

Let Op: Wanneer de Mio is ingeschakeld en op een computer is aangesloten, wordt het toestel herkend als een extern apparaat voor massaopslag. Verwijder GEEN bestanden die vooraf werden geïnstalleerd op uw Mio. Wanneer u deze bestanden verwijdert, kan de Mio crashen.

1. Sluit alle programma's op uw computer.
2. Plaats de MioMore Desktop Application Installer dvd in het dvd-station van uw computer.
   Het installatieprogramma van MioMore Desktop wordt gestart.

   Als uw computer de dvd niet automatisch start, moet u de installatie handmatig starten:
   Start → Run (Uitvoeren). Typ **D:\Install.exe** waarbij "**D**" de letter is die aan uw dvd-station is toegewezen en klik vervolgens op **OK.**
3. Selecteer de taal van uw voorkeur voor MioMore Desktop.
4. Klik op **Software installeren** en vervolgens op **MioMore Desktop installeren**.
5. Volg de richtlijnen op het scherm om MioMore Desktop te installeren.
   - Lees en accepteer de licentieovereenkomst voor MioMore Desktop wanneer u dat wordt gevraagd.
   - Selecteer een doelmap voor MioMore Desktop wanneer u dat wordt gevraagd.
   - Klik op **Beeindigen** wanneer de installatie is voltooid. MioMore Desktop wordt geopend.
6. Indien u wordt gevraagd uw Mio aan te sluiten op uw computer, gaat u als volgt te werk:

- Sluit het grote uiteinde van de USB-kabel rechtstreeks aan op een USB-poort op uw computer (geen USB-hub) en sluit het kleine uiteinde aan op de USB Socket (USB-aansluiting) ( ) op de onderkant van de Mio.

  Sluit, indien mogelijk, de USB-kabel aan op een USB-poort op de back (achterkant) van uw computer.

- Houd de aan/uit-knop 2 seconden ingedrukt om het apparaat aan te zetten en selecteer de optie **Computer** in het pop-up berichtscherm.

  Volg de richtlijnen op het scherm als u wordt gevraagd uw Mio-software te updaten.

7. U kunt MioMore Desktop nu voor uw Mio gebruiken.

   Voortaan kunt u MioMore Desktop openen via: **Start → Alle programma's → Mio → MioMore Desktop**.

Mijn abonnementen

MioMore Desktop → Mijn abonnementen

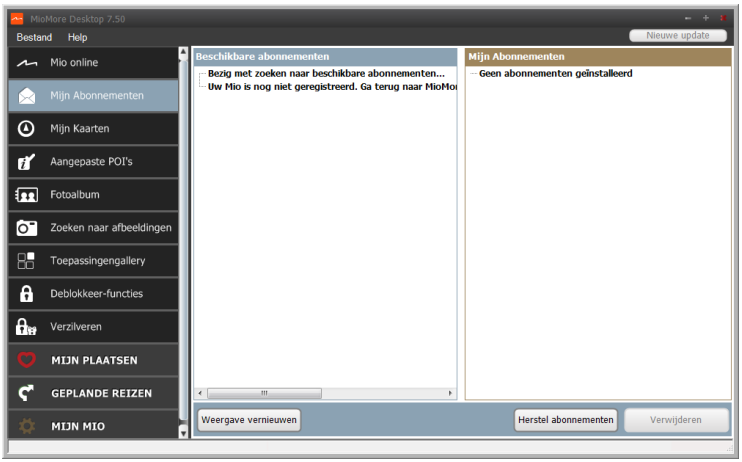

De abonnementsinformatie is niet beschikbaar op alle modellen en is alleen verkrijgbaar in bepaalde landen.

Uw Mio bevat vooraf geladen abonnementen, zoals voor informatie over veiligheidscamera's en reisboekgegevens. Voor de nieuwste abonnementsupdates kunt u terecht op: www.mio.com

U kunt waarschuwingen voor flitspalen zo instellen, dat een waarschuwingsgeluid of visuele waarschuwing wordt geactiveerd terwijl u onderweg bent.

Hoe schaf ik een abonnement aan?

1. Selecteer een type abonnement. Een lijst met regio's wordt weergegeven.
2. Selecteer een regio. Een lijst met beschikbare abonnementen wordt weergegeven.
3. Selecteer een abonnement of aanbod en klik vervolgens op **Een activeringstoets in de Mio-winkel aanschaffens**. De Mio Store-website wordt geopend.
4. Volg de instructies om uw abonnement aan te schaffen.

Nadat u een abonnement hebt aangeschaft, ontvangt u een productsleutel via e-mail. U kunt deze productsleutel gebruiken om uw abonnement te activeren.

Hoe kan ik mijn abonnement activeren?

MioMore Desktop → Deblokkeer-functies

1. Voer uw productsleutel in.
2. Volg de instructies om uw abonnement te activeren.

Hoe kan ik mijn abonnementen updaten op mijn Mio?

In de rubriek Mijn Mio wordt een lijst weergegeven van abonnementen die al op uw Mio zijn geïnstalleerd.

Pictogram	Beschrijving
Rood	Vervallen abonnementen. ▪ klik met de rechtermuisknop om een nieuw abonnement aan te schaffen.
Geel	Beschikbare abonnementen. ▪ klik met de rechtermuisknop voor het updaten en aanschaffen van een nieuw abonnement
Groen	Actieve abonnementen. Er zijn geen updates beschikbaar voor deze abonnementen.

Hoe kan ik mijn abonnementen herstellen?

Als uw abonnementen gewist zijn en u wilt ze terughalen, klikt u in de rechter benedenhoek op **Herstel abonnementen** in Mijn Abonnementen om alle abonnementen te herstellen.

Mijn kaarten

Met Mijn kaarten kunt u nieuwe kaarten installeren, kaarten van uw Mio verwijderen en nieuwe kaarten aanschaffen.

De gedownloade of gekochte kaart (*.iso) van de website van Mio Store wordt opgeslagen in de map op uw computer (bijvoorbeeld C:\naam\Documents\Maps) waarin uw kaarten staan en daarna getoond in Mijn Kaarten. De standaardmap kan verschillen, afhankelijk van uw besturingssysteem. U kunt de in MioMore Desktop ingestelde map veranderen door te klikken op *MIJN MIO → Opties → Mijn kaarten) → Pad veranderen.*

MioMore Desktop → Mijn Kaarten

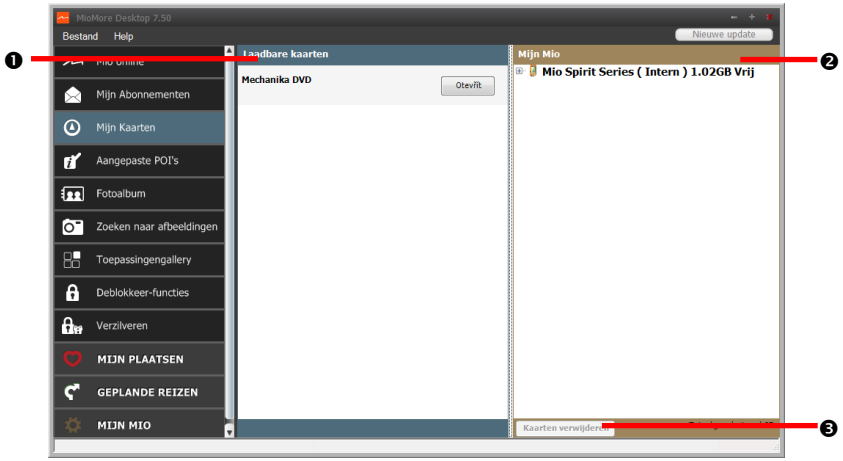

	Component	Beschrijving
❶	**Laadbare kaarten**	Een lijst van de kaarten op de dvd of van kaarten die kunnen worden aangeschaft via de Mio Store-website. ▪ Selecteer een kaartbron (b.v. dvd-station) en klik op **Openen** om de sectie Kaartbron te openen. ▪ Klik in de sectie Kaartbron op **Kaarten installeren** om de geselecteerde kaart op uw Mio te installeren. Klik anders op **Naar boven** om terug te gaan naar de sectie Laadbare kaarten.
❷	**Mijn Mio**	Een lijst met kaarten die op uw Mio zijn geïnstalleerd.
❸	**Kaarten verwijderen**	Klik om de geselecteerde kaart van uw Mio te verwijderen.

Hoe kan ik een bijgewerkte kaart downloaden?

Soms biedt Mio gratis een nieuwe versie, inclusief softwaretoepassingen, kaarten, gesproken opdrachten en meer. Als er een gratis kaartupdate beschikbaar is en uw Mio op uw computer is aangesloten, verschijnt een bericht wanneer u MioMore Desktop voor de eerste keer start.

1. Klik in het venster op **Bekijken** om het scherm *Device Updates* te tonen met de beschikbare nieuwere versies.
2. Selecteer de gewenste versie en klik op **Downloaden**. MioMore Desktop start het downloaden onmiddellijk.

Vóór het downloaden kunt u de downloadmap wijzigen door te klikken op **Pad veranderen**.

3. Tijdens het downloaden kunt u:
   - De voortgang van het downloaden zien in de voortgangsbalk.
   - Het downloaden beëindigen door te klikken op .
   - Het downloaden pauzeren door te klikken op , en het later hervatten door te klikken op .
4. Tenslotte verschijnt de gedownloade kaart in Mijn kaarten.

Hoe kan ik mijn kaarten installeren op mijn Mio?

Uw Mio wordt geleverd met één of meer vooraf geactiveerde kaarten. Kaartenbestanden nemen ruimte in op het interne geheugen van uw Mio. Als u een kaartenbestand niet gebruikt, kunt u het verwijderen om ruimte vrij te maken. Indien nodig, kunt u het later opnieuw installeren op uw Mio.

U kunt kaarten installeren van:

- De dvd die met uw Mio is geleverd,
- De gedownloade bijgewerkte kaart,
- De kaart die apart is aangeschaft naar een geheugenkaart (voor modellen met een microSD-gleuf) of het interne geheugen van uw Mio.

Het kan nodig zijn een productsleutel voor de kaart te kopen om de met uw Mio geleverde dvd te activeren.

1. Open MioMore Desktop en klik op **Mijn kaarten**.
2. Selecteer een kaartbron (b.v. een dvd-station als u een dvd met een kaart in het dvd-station van de computer hebt gelegd) en klik op **Openen** om de sectie Kaartbron te tonen.
   - De kaarten die al op uw Mio zijn geïnstalleerd, zijn groen.
   - De kaarten die ontgrendeld zijn en gereed zijn om te worden geïnstalleerd op uw Mio, zijn geel.
   - De kaarten die een activering vereisen voordat ze op uw Mio worden geïnstalleerd, zijn rood.
   - De kaarten die van Mio kunnen worden gekocht zijn blauw.

Als uw computer Windows Verkenner opent wanneer de dvd wordt geplaatst, moet u het venster Windows Verkenner sluiten.

3. Ga als volgt te werk:

Als u het volgende wilt doen...	Ga dan als volgt te werk ...
geel	ga naar stap 6.
rood	de kaart moet worden geactiveerd via internet voordat deze kan worden geïnstalleerd; ga verder naar stap 4.

4. Als u een verbinding maakt met internet via een inbelverbinding, moet u nu een verbinding maken met internet.
5. Volg de instructies om de productsleutel van uw kaart te activeren, inclusief:
   - Voer de productsleutel van de kaart in wanneer u dat wordt gevraagd.
   - Uw computer zal een verbinding maken met internet en de productsleutel van uw kaart activeren.
   - Wanneer de activering is voltooid, wordt de kleur van de kaart geel; ga verder met stap 6.
6. Klik op de kaart als u uw Mio wilt installeren. De kleur van de kaart wordt een helderder geel om aan te geven dat de kaart is geselecteerd.

   U zult mogelijk meerdere kaarten moeten installeren om het vereiste geografische gebied te dekken.
7. Ga als volgt te werk:

Als u het volgende wilt doen...	Ga dan als volgt te werk ...
een gele kaart installeren,	keer terug naar stap 6.
een rode kaart installeren,	de kaart moet worden geactiveerd via internet voordat deze kan worden geïnstalleerd; keer terug naar stap 4.
de geselecteerde kaarten op uw Mio installeren,	ga verder met stap 8.

8. Selecteer de doelmedia intern geheugen Mio voor de geselecteerde kaarten en klik vervolgens op **Kaarten installeren**. De geselecteerde kaarten worden geïnstalleerd en veranderen van kleur naar groen.
9. Koppel de USB-kabel los om uw Mio te gebruiken. U zult mogelijk uw Mio handmatig moeten resetten.

ATTENTIE: Maak de USB-kabel niet los totdat de geïnstalleerde kaarten groen zijn.

Hoe kan ik kaarten verwijderen van mijn Mio?

1. Open MioMore Desktop en klik op **Mijn kaarten**.
2. Schakel in het paneel *Mijn Mio* het selectievakje in naast de kaart die u wilt verwijderen.
3. Klik op **Kaarten verwijderen** om de geselecteerde kaarten te verwijderen.
4. Bevestig dat u de geselecteerde kaart wilt verwijderen wanneer u dat wordt gevraagd. De kaart wordt verwijderd van uw Mio. U kunt deze kaarten op elk ogenblik opnieuw installeren via MioMore Desktop.

Aangepaste POI's

Afhankelijk van uw Mio-model, zullen sommige aangepast POI-functies niet beschikbaar zijn.

MioMore Desktop → Aangepaste POI's

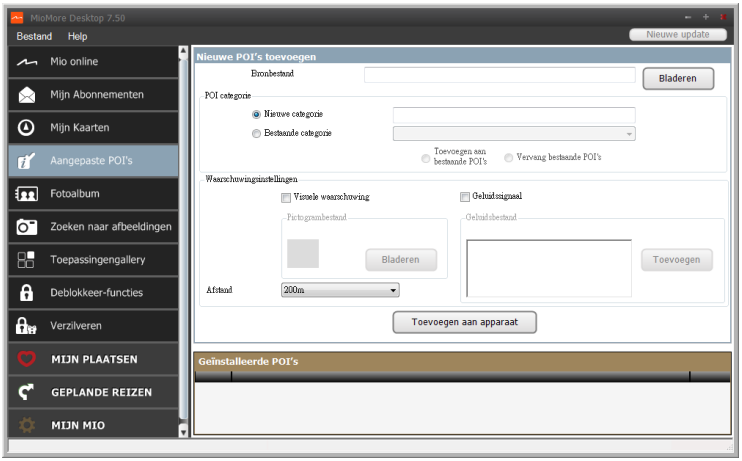

Met de toepassing Aangepaste POI's (Nuttige plaats) kunt u uw persoonlijke POI-bestanden maken of importeren. Dit worden persoonlijke POI's genoemd. In tegenstelling tot de vooraf geïnstalleerde POI's, kunnen aangepaste POI's van uw Mio worden verwijderd en kunt u zowel audio- als visuele waarschuwingen eraan koppelen.

Er zijn verschillende POI-bestanden beschikbaar die gratis kunnen worden gedownload of die kunnen worden gedownload door een abonnement te nemen bij websites van derden. Controleer of de gedownloade bestanden de csv-indeling (door komma's gescheiden waarden) hebben. Mio is niet verantwoordelijk voor de inhoud of nauwkeurigheid van de informatie of de betrouwbaarheid of beschikbaarheid van deze websites. Het gebruik van informatie met betrekking tot locaties van flitspalen kunnen onderhevig zijn aan de lokale wetgeving van het land van gebruik. U bent ervoor verantwoordelijk te controleren of u de informatie mag gebruiken in uw land of in het land waar de informatie zal worden gebruikt.

OM uw POI-bestanden aan te maken, opent u Microsoft Excel en voert u in aparte cellen de details voor de POI-locatie in (inclusief lengtegraad, breedtegraad, naam en omschrijving). Gebruik altijd decimale graden voor coördinaten en start elke locatie in een nieuwe rij. Als u klaar bent, klikt u op Bestand → Opslaan als om het resultaat als een *.csv-bestand op te slaan. U hebt nu een POI csv-bestand aangemaakt. Dit is een voorbeeld van een POI-bestand in Excel.

	A	B	C	D	E	F	G	H	I	J	K	L
1	-0.2969	51.1076	"Horsham"	A market town on the upper reaches of the River Arun in the centre of the Weald, West Sussex.								
2	-0.1626	51.1447	"Gatwick Airport"	London Gatwick Airport (IATA: LGW, ICAO: EGKK)								
3												
4												

Hoe kan ik aangepaste POI's (Nuttige plaatsen) installeren?

1. Klik in de sectie *Nieuwe POI's toevoegen* en klik op **Bladeren** om een bronbestand te selecteren. Het dialoogvenster *Openen* wordt weergegeven.
2. Selecteer het bestand op uw lokaal of netwerkstation en klik daarna op **Openen**.
3. Vanaf de sectie **POI categorie**:

Als u het volgende wilt ...	Dan ...
een bestaande categorie aangepaste POI's gebruiken,	selecteer de optie **Bestaande categorie** en selecteer vervolgens een type in de vervolgkeuzelijst.
een bestaande POI vervangen	Selecteer de optie **Bestaande categorie** en een type in de keuzelijst en kies **Vervang bestaande POI's**. Als u in plaats daarvan een nieuwe POI wilt maken, kiest u **Toevoegen aan bestaande POI's**.
een nieuwe categorie aangepaste POI's maken,	selecteer de optie **Nieuwe categorie** en typ vervolgens een naam voor de POI-categorie.

4. Stel de Waarschuwing in volgens uw voorkeur.

Als u het volgende wilt ...	Dan ...
een visuele waarschuwing inschakelen wanneer een POI van deze categorie in de buurt ligt,	schakel het selectievakje **Visuele waarschuwing** in.
selecteer een pictogram dat moet worden weergegeven op de kaartschermen voor POI's van deze categorie,	Klik op **Bladeren** om het pictogrambestand van uw lokaal of netwerkstation te selecteren. ▪ Wanneer u het pictogrambestand hebt gevonden, selecteert u het en klikt u op **Openen**. ▪ Het pictogrambestand moet een bitmap-afbeelding (.bmp) zijn met een minimumgrootte van 6x6 pixels en een maximumgrootte van 32x32 pixels. Als u geen aangepast pictogram kiest, wordt een standaard pictogram weergegeven.
selecteer de afstand tot een POI van deze categorie waarop de visuele waarschuwing of de waarschuwingstoon moet worden weergegeven,	selecteer de afstand in het vak **Afstand**. Om de eenheden te wijzigen die worden gebruikt om de afstand voor deze POI-categorie te meten, klikt u in het menu Extra op Opties en selecteert u Algemeen. schakel vervolgens het selectievakje **Gebruik metrieke eenheden** in.
een waarschuwingsgeluid inschakelen wanneer een POI van deze categorie in de buurt ligt,	schakel het selectievakje **Geluidssignaal** in.
selecteer een bestand met een aangepast geluidssignaal dat moet worden weergegeven wanneer een POI van deze categorie in de buurt ligt,	▪ Selecteer een geluidsbestand in de lijst of ▪ Klik op **Voeg toe** om een geluidsbestand (WAV-indeling) van uw lokaal of netwerkstation te selecteren. Wanneer u het bestand hebt gevonden, selecteert u het en klikt u op **Openen**. Als u geen aangepast geluidsbestand selecteert, wordt een standaard geluidssignaal weergegeven.

5. Klik op **Toevoegen aan apparaat** om de POI toe te voegen aan uw Mio.

Elk bestand komt overeen met een POI-categorie. Bijvoorbeeld: Hotels.csv zal in uw Mio worden weergegeven als de categorie Hotels.

Hoe kan ik een Aangepast POI-bestand/categorie van mijn Mio verwijderen?

1. Klik in de sectie Geïnstalleerde POI's op **Verwijder** naast de bestandsnaam. Het bestand verdwijnt uit de lijst, maar wordt nog niet verwijderd.
2. Accepteer het waarschuwingsbericht. Het geselecteerde bestand of de categorie wordt verwijderd.

Fotoalbum

Afhankelijk van uw Mio-model, zullen sommige Fotoalbum-functies niet beschikbaar zijn.

Fotoalbum is een MioMore Desktop-toepassing waarmee u foto's of albums kunt kopiëren, verwijderen of verplaatsen tussen de NavPix™-bibliotheek op uw Mio en de NavPix™-bibliotheek op uw computer.

MioMore Desktop → Fotoalbum

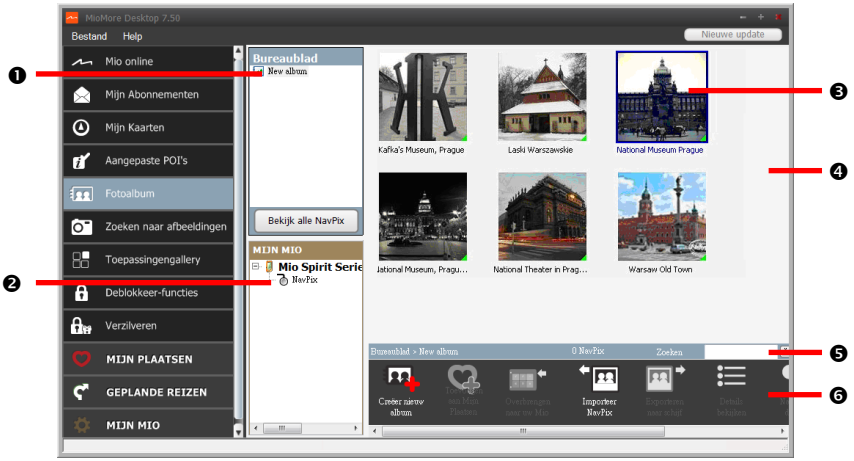

	Component	Beschrijving
❶	**Desktop-albums**	Toont een lijst van alle albums die zijn opgeslagen in de NavPix™-bibliotheek op uw computer. ▪ Klik op een album om de inhoud weer te geven in het **Albumweergavegebied**. ▪ Klik op de knop **Bekijk alle NavPix** om alle foto's die in de NavPix™-bibliotheek zijn opgeslagen, weer te geven op uw computer.
❷	**Mijn Mio-albums**	Toont een lijst van de albums die zijn opgeslagen op het interne geheugen van de Mio en op de geheugenkaart als er een is geplaatst. ▪ Klik op een album om de inhoud weer te geven in het **Albumweergavegebied**.
❸	**Geselecteerde foto**	Wanneer een miniatuur wordt geselecteerd, wordt een blauwe rand weergegeven.
❹	**Albumweergavegebied**	Toont miniaturen van de foto's in het geselecteerde album.
❺	**Zoeken**	Voer een naam in om een NavPix™ op naam.
❻	**Werkbalk**	Wanneer een foto is geselecteerd, worden de pictogrammen die kunnen worden gebruikt, geactiveerd.

Werkbalk

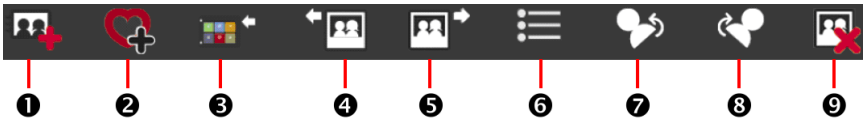

	Knop	Beschrijving
❶	**Creëer nieuw album**	Klik om een nieuw album te maken in de **NavPix™**-bibliotheek die u bekijkt.
❷	**Toevoegen aan Mijn Plaatsen**	Klik om **NavPix™** over te dragen naar Mijn locaties.
❸	**Overbrengen naar uw Mio** of **Naar uw computer overbrengen**	▪ Als u **NavPix™** bekijkt in de **NavPix™**-bibliotheek op uw computer, wordt deze weergegeven als **Overbrengen naar uw Mio**. Klik om de geselecteerde **NavPix™** over te dragen naar uw Mio. ▪ Als u **NavPix™** in de Mio-bibliotheek bekijkt, wordt dit weergegeven als **Overbrengen naar uw computer**. Klik om de geselecteerde foto(s) over te dragen naar de NavPix™-bibliotheek op uw computer.
❹	**Importeer NavPix™**	Importeert **NavPix™** vanaf uw computer naar de NavPix™-bibiliotheek op uw computer.
❺	**Exporteren naar schijf**	Klik om **NavPix™** op te slaan op uw computer of netwerkstation.
❻	**Details bekijken**	Klik om de geselecteerde **NavPix™** weer te geven en **NavPix™**-details te bewerken, inclusief: ▪ **NavPix™**-naam ▪ breedtegraad ▪ lengtegraad ▪ beschrijving.
❼	**Naar links draaien**	Draait de geselecteerde **NavPix™** 90° naar links.
❽	**Naar rechts draaien**	Draait de geselecteerde **NavPix™** 90° naar rechts.
❾	**NavPix™ verwijderen**	Klik om de geselecteerde **NavPix™** te verwijderen.

Hoe kan ik foto's van Fotoalbum overdragen naar mijn Mio?

U kunt foto's overdragen van uw computer naar uw Mio. U kunt elk JPEG-bestand (.jpg) in Photo Album (Fotoalbum) importeren, GPS-informatie toevoegen of bewerken en de foto vervolgens kopiëren naar uw Mio.

1. Selecteer in de **Werkbalk** de optie **Importeer NavPix**. Het dialoogvenster *Openen* wordt weergegeven.
2. Selecteer een **NavPix™** in een map van uw computer en klik op **Openen**. De miniaturen van **NavPix™** worden weergegeven in het **Albumweergavegebied**.

   U kunt een **NavPix™** ook slepen vanaf een map op uw computer en neerzetten in een album op uw MioMore Desktop.
3. Klik en sleep de vereiste **NavPix™** naar een album in de rubriek **Mio albums** of klik op pictogram **Overdragen naar uw Mio** in de werkbalk.

Als u een NavPix™ met GPS-coördinaten hebt overgedragen, kunt u vervolgens navigeren naar de plaats waar de foto werd gemaakt.

Hoe kan ik foto's of albums op mijn computer weergeven en bewerken?

Als u het volgende wilt ...	Dan ...
een foto naar links draaien,	de foto selecteren in het albumweergavegebied. ▪ klik op **Naar links draaien** in de werkbalk.
een foto naar rechts draaien,	de foto selecteren in het albumweergavegebied. ▪ klik op **Naar rechts draaien** in de werkbalk.
de fotodetails weergeven,	de foto selecteren in het albumweergavegebied. ▪ klik met de rechtermuisknop en selecteer **Details bekijken**, of klik op **Details bekijken** in de werkbalk.
GPS-informatie bewerken,	de foto selecteren in het albumweergavegebied. ▪ dubbelklik op de foto of klik in de werkbalk op **Details bekijken**. De volgende informatie wordt weergegeven: o Naam o Breedtegraad en Lengtegraad o Beschrijving ▪ Bewerk de details die u wilt aanpassen. ▪ Klik op **OK** om de wijzigingen op te slaan.
een foto verwijderen,	de foto selecteren in het albumweergavegebied. ▪ klik met de rechtermuisknop en selecteer **Verwijder** of klik op **Verwijder** in de werkbalk.

Wat kan ik nog doen met foto's en albums op mijn computer?

Als u het volgende wilt ...	Dan ...
een foto toevoegen aan een ander album,	selecteer in de sectie **Bureaublad**-albums het album dat de NavPix™ bevat die u in een ander album wilt opnemen. ▪ selecteer de NavPix™ en sleep deze vervolgens naar het andere album. De geselecteerde NavPix™ is opgenomen in het nieuwe album, maar is niet verplaatst. D.w.z. dat één instantie van de NavPix™ in de bibliotheek in meerdere albums kan zijn opgenomen.
een foto verwijderen uit een album,	selecteer in de sectie **Bureaublad**-albums het album dat de NavPix™ bevat die u wilt verwijderen ▪ selecteer de NavPix™, klik met de rechtermuisknop en selecteer **Verwijderen van Album**. Klik op het pictogram **Verwijder** in de werkbalk als u de NavPix™ uit alle albums wilt verwijderen.
een NavPix™ wilt toevoegen aan Mijn locaties,	Selecteer in de rubriek **Bureaublad**-albums het album dat de NavPix™ bevat dit u wilt toevoegen aan Mijn locaties. ▪ selecteer de NavPix™, klik met de rechtermuisknop en selecteer **Uploaden naar Mijn locaties**.

Als u het volgende wilt ...	Dan ...
fotodetails weergeven en bewerken,	selecteer de foto en klik vervolgens op het pictogram **Details bekijken** in de werkbalk. ▪ bewerk de velden zoals vereist.
een foto uploaden naar de Flickr-website,	selecteer in de sectie **Bureaublad**-albums het album dat de NavPix™ bevat die u wilt uploaden naar de Flickr-website ▪ selecteer de NavPix™, klik met de rechtermuisknop en selecteer **Laden naar Flickr**. U moet een Flickr-account hebben om NavPix™ te kunnen uploaden. Bezoek www.flickr.com om een Flickr-account te maken.
een foto opslaan op uw computer,	de foto selecteren in het albumweergavegebied. ▪ klik met de rechtermuisknop en selecteer **Exporteren naar schijf** of klik in de werkbalk op **Exporteren naar schijf**. ▪ navigeer naar een map op uw computer waar u de NavPix™ wilt opslaan.
exporteren naar Google Earth™ (alleen NavPix™ met GPS-coördinaten kunnen naar Google Earth worden geëxporteerd),	selecteer in de sectie **Bureaublad**-albums het album dat de foto bevat die u naar Google Earth wilt exporteren. ▪ selecteer de NavPix™, klik met de rechtermuisknop en selecteer **Exporteren naar Google Earth**. ▪ navigeer naar een map op uw computer om het bestand op te slaan en het vervolgens in Google Earth te openen. U moet de Google Earth-software installeren op uw computer om het bestand dat u hebt gemaakt, te kunnen weergeven. U kunt Google Earth downloaden van earth.google.com
een andere NavPix™ zoeken,	Klik met de rechtermuisknop op de gewenste NavPix™ en selecteer **Zoeken naar NavPix in de buurt**.
alle foto's in de bibliotheek weergeven,	klik op de knop **Alle afbeeldingen weergeven** onderaan in het gedeelte **Bureaublad**-album.

Voorkeuren Fotoalbum

MioMore Desktop → MIJN MIO → Opties → %NAVALBUM%

Ga als volgt te werk:

Als u het volgende wilt ...	Dan ...
de locatie van uw NavPix™ op uw computer wijzigen,	klik op **Wijzigen**. ▪ selecteer een locatie voor uw NavPix™-bibliotheek. ▪ klik op **Opslaan** of op **OK**. Het waarschuwingsbericht wordt weergegeven en u wordt gevraagd uw actie te bevestigen. Uw NavPix™-bibliotheek wordt verplaatst naar de nieuwe locatie.
een waarschuwingsbericht ontvangen voordat een foto van uw apparaat wordt verwijderd,	schakel het selectievakje **Waarschuw mij wanneer er permanent een NavPix van mijn Mio wordt verwijderd** in.

Als u het volgende wilt ...	Dan ...
een waarschuwingsbericht ontvangen voordat een foto uit uw **NavPix™**-bibliotheek wordt verwijderd,	schakel het selectievakje **Waarschuw mij wanneer er permanent een NavPix uit mijn bibliotheek wordt verwijderd** in.
telkens bij het importeren van nieuwe foto's, een nieuwe map maken,	schakel het selectievakje **Importeer foto's naar een nieuw album** in.
NavPix™ weergeven onderweg,	schakel het selectievakje **Toon** NavPix™ **op kaart** in.

Zoeken naar afbeeldingen

MioMore Desktop → Afbeeldingen zoeken

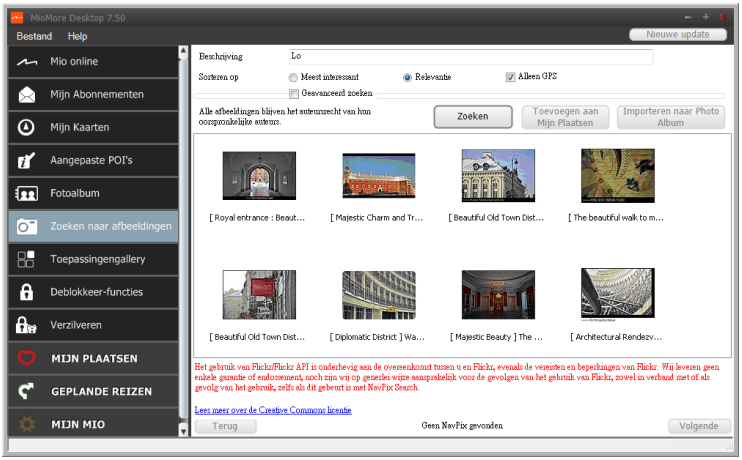

Zoeken naar afbeeldingen is een MioMore Desktop-toepassing die wordt aangedreven door Flickr™ en waarmee u foto's kunt downloaden en importeren naar Fotoalbum. U kunt de foto vervolgens uploaden naar de Flickr-website, foto's overdragen naar uw Mio, foto's exporteren naar Google Earth of andere **NavPix™** zoeken in de buurt van de lengtegraad en breedtegraad van uw **NavPix™**.

Hoe kan ik NavPix™ downloaden van internet?

1. Voer in het veld **Beschrijving** een zoekbeschrijving in voor de foto die u zoekt.
2. Selecteer een van de opties van **Sorteren op**.
3. Klik op **Zoeken**. Miniaturen van de **NavPix™** worden weergegeven in het **NavPix™**-weergavegebied.

U kunt de zoekactie beperken door het selectievakje **Geavanceerd zoeken** te selecteren en vervolgens een plaats te selecteren in de vervolgkeuzelijst of door het invoeren van de details voor de breedtegraad en lengtegraad.

Hoe importeer ik NavPix™ naar Mijn locaties?

1. Selecteer een afbeelding of een groep afbeeldingen die u aan Mijn locaties wilt toevoegen.
2. Kik op **Toevoegen aan Mijn Plaatsen**. De geselecteerde afbeelding wordt toegevoegd aan Mijn locaties.

Toepassingsgalerie

MioMore Desktop → Toepassingsgalerie.



Toepassingsgalerie is een MioMore Desktop-toepassing waarmee u toepassingen op het *Main Menu (hoofdscherm)* van uw Mio kunt toevoegen, verwijderen en opnieuw schikken.

De onderdelen op het scherm *Galerij van toepassingen* en de volgorde van de opties kunnen van de afbeeldingen afwijken, afhankelijk van het land, de geïnstalleerde kaarten of het model van de Mio.

Hoe kan ik de toepassingen van het hoofdmenu opnieuw schikken op mijn Mio?

1. Selecteer een toepassing in het gedeelte **Hoofdmenu apparaat**.
2. Sleep de toepassing naar de gewenste positie op uw Mio.
3. Klik op **Op een apparaat opslaan**. De volgorde van het scherm *Hoofdmenu* wordt op uw Mio opgeslagen.

Klik op **Standaardwaarden opnieuw instellen** om het scherm *Main Menu (Hoofdmenu)* opnieuw in de standaard fabrieksvolgorde te plaatsen.

Hoe kan ik een toepassing verwijderen van mijn Mio?

De volgende toepassingen kunnen niet worden verwijderd van uw Mio: .

1. Selecteer een toepassing in het gedeelte **Hoofdmenu apparaat**.
2. Sleep de toepassing naar het gedeelte **Beschikbare instellingen**.
3. Klik op **Op een apparaat opslaan**. De toepassing wordt verwijderd uit het scherm *Hoofdmenu* op uw Mio en is niet langer toegankelijk.

Hoe kan ik een toepassing toevoegen aan mijn Mio?

1. Selecteer een toepassing in het gedeelte **Beschikbare instellingen**.
2. Sleep de toepassing naar het gedeelte **Hoofdmenu apparaat**.
3. Klik op **Op een apparaat opslaan**. De toepassing wordt toegevoegd aan het scherm *Hoofdmenu* op uw Mio.

Deblokkeer-functies

Als u een ontsleutelingscode voor een kaart of abonnementen voor uw Mio hebt gekocht, moet u de activeringssleutel invoeren met de toepassing Opties vrijgeven.

MioMore Desktop → Deblokkeer-functies

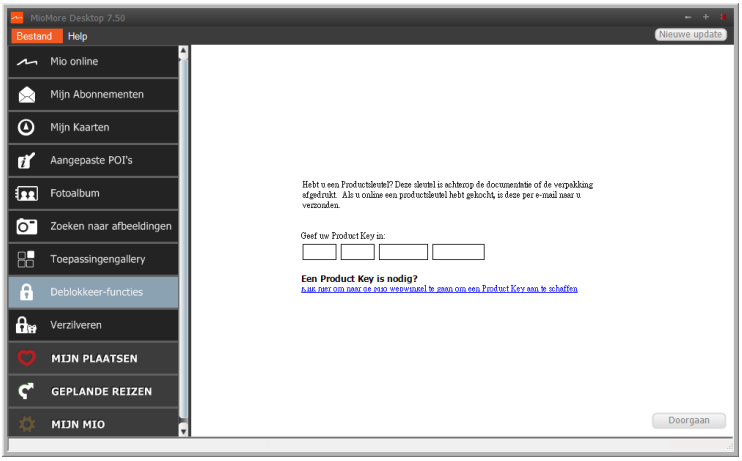

Controleer of u een actieve internetverbinding voor deze functie hebt.

De activeringssleutel wordt u per e-mail opgestuurd, of is afgedrukt op de binnenkant van de doos als u de dvd met kaartupdates koopt. U kunt op de koppeling op het scherm klikken om een activeringssleutel online te kopen.

Inruilen

MioMore Desktop → Inrullen

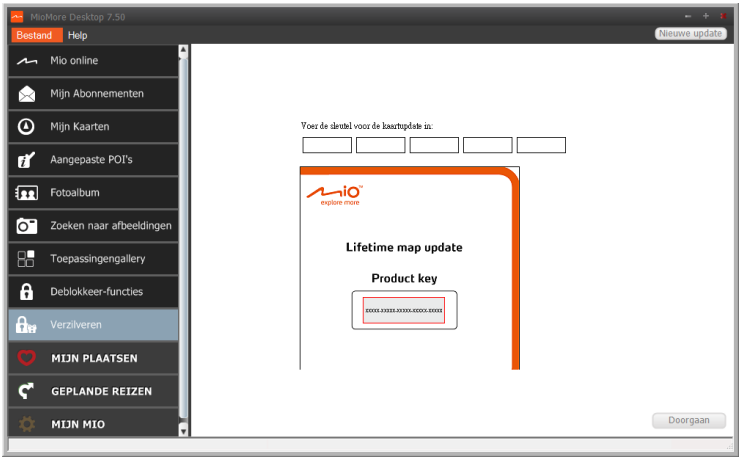

Om gebruik te maken van de levenslange update-service voor kaarten van Mio moet u de productsleutel invoeren met de toepassing Inruilen. De productsleutel kan slechts eenmaal worden gebruikt en is niet overdraagbaar.

Controleer of u een actieve internetverbinding voor deze functie hebt.

De productsleutel is afgedrukt in de flyer die in de doos is meegeleverd.

Mijn plaatsen

MioMore Desktop → Mijn plaatsen

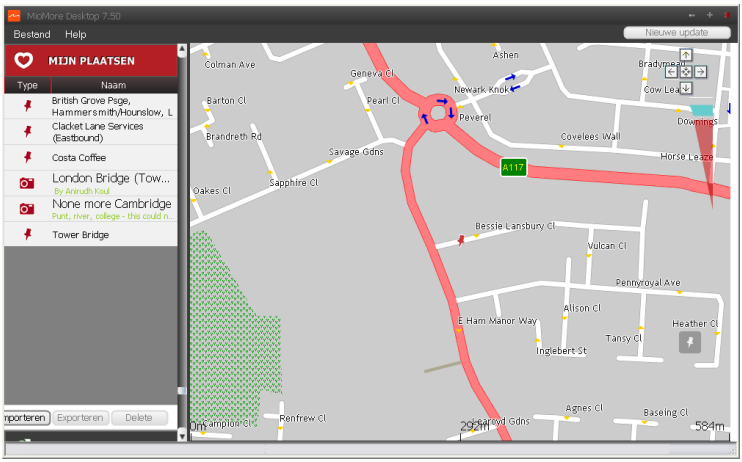

Mijn locaties bevat opgeslagen adressen, vastgelegde reizen en geluid, Nuttige plaatsen, NavPix™ en andere locaties. U kunt plaatsen selecteren, wijzigen en verwijderen. U kunt ook locaties vanaf Verbinden, Fotoalbum en Afbeelding zoeken toevoegen aan Mijn locaties.

Controleer of u een actieve internetverbinding voor deze functie hebt.

U kunt maximaal 99 locaties op uw Mio installeren via Mijn locaties.

Hoe kan ik de locaties van Mijn locaties sorteren?

U kunt de locaties van Mijn plaatsen sorteren op type en naam:

Als u het volgende wilt ...	Dan ...
de locaties van Mijn locaties sorteren op type	Klik op het paneel Mijn locaties op **Type**.
de locaties van Mijn locaties sorteren op naam	Klik op het paneel Mijn locaties op **Naam**.

Hoe kan ik een locatie importeren of exporteren?

Ga als volgt te werk:

Als u het volgende wilt ...	Dan ...
een locatie van de computer naar uw Mio importeren,	klik in het paneel Mijn plaatsen op **Importeren**. ▪ Het venster Openen verschijnt. Zoek het bestand dat u wilt importeren en klik op **Openen**. Ondersteunde bestandsindelingen zijn onder andere *.KML en *.KMZ.
een locatie van uw Mio naar uw computer exporteren,	selecteer een locatie in het paneel Mijn plaatsen en klik op **Exporteren**. ▪ Het venster Opslaan als verschijnt. Geef een naam op voor het bestand en klik op **Opslaan**. Een ondersteunde bestandsindelingen voor het exporteren is onder andere: *.KMZ.

U kunt een locatie importeren of exporteren door bovenin het MioMore Desktop Menu te klikken op **Bestand** → **Importeren** (of **Exporteren**) → **Mijn plaatsen**.

Hoe bewerk ik een locatie van het kaartscherm?

1. Selecteer in het paneel **Mijn plaatsen** de locaties die u wilt bewerken.
2. Kik op het locatiepictogram op de kaart. De samenvatting van de locatie wordt weergegeven.
3. Ga als volgt te werk:

Als u het volgende wilt ...	Dan ...
de locatienaam bewerken,	klik op de locatienaam. ▪ voer een nieuwe naam in of bewerkt de bestaande naam. De locatienaam wordt zowel in MioMore Desktop als op uw Mio gewijzigd.
de locatie-opmerkingen bewerken,	klik op **Opmerkingen bij bewerking**. ▪ voer notities in. De locatienotities worden zowel in MioMore Desktop als op uw Mio gewijzigd.
de locatie delen,	Klik op . ▪ Een e-mail wordt geopend die gereed is om naar uw vrienden te verzenden. Uw vriend(in) zal de e-mail ontvangen met koppelingen om de afbeelding op te slaan of om de locatie op te slaan in Mijn locaties in MioMore Desktop. Als de locatie een NavPix™ is, ontvangt uw vriend(in) de foto als bijlage bij de e-mail. Als de locatie een vastgelegde reis is, ontvangt uw vriend(in) de reis als een KMZ-bestand in de bijlage bij de e-mail. Uw vriend(in) kan het KMZ-bestand alleen weergeven als hij/zij Google Earth op de computer heeft geïnstalleerd. Als de locatie een vastgelegde spraakopname is, ontvangt uw vriend(in) de spraakopname als een WAV-bestand in de bijlage bij de e-mail.
de locatie verwijderen,	Klik op  en vervolgens op **Ja** om de locatie te verwijderen. U kunt alle locaties in Mijn locaties Verwijderen door op het paneel Mijn locaties op  te klikken.

Als u het volgende wilt ...	Dan ...
de locatie exporteren,	Klik op . ▪ Het dialoogvenster Opslaan als verschijnt. Geef een bestandsnaam op en klik op **Opslaan**.

Tochtenplanner

Bureaublad → Tochtenplanner

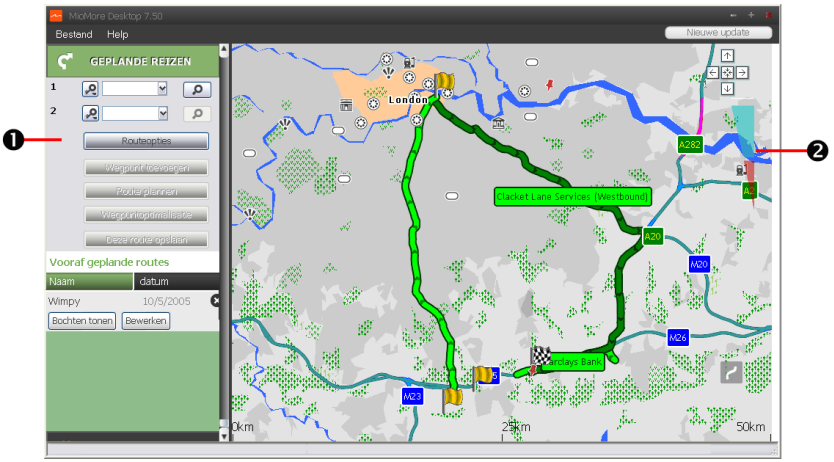

Naast **TOCHTENPLANNER** ( ) op uw Mio, kunt u met **Tochtenplanner** in Bureaublad tochten vooraf op uw computer voorbereiden.

	Component	Beschrijving
❶	**Routeplanner**	Plan een route door de punten **Van** en **Naar** op te geven. Een lijst met geplande routes verschijnt in de sectie *Voorgeplande routes*.
❷	**Weergavegebied**	Geef de route op de kaart weer. U kunt de route ook rechtstreeks op de kaart plannen.

Hoe plan ik vooraf een route door te zoeken?

1. Stel in de routeplanner het vertrek- en eindpunt in.

   U kunt een locatie zoeken op:

   : **Trefwoord**

   : **Adres**

   : **Postcode**

   Voer de inhoud in en klik op om het zoeken te starten. Het kan nodig zijn een selectie te maken uit een categorielijst om de zoekresultaten te beperken.

2. Ga als volgt te werk:

Als u het volgende wilt ...	Dan ...
een routepunt wilt toevoegen,	klik op **Routepunt toevoegen**
een routepunt wilt wijzigen of verwijderen,	klik op  naast het routepunt.
de routevoorkeuren wilt instellen,	Klik op **Route-optie** en selecteer: ▪ **Modus:** Selecteer **Autorijden**, **Wandelen** of **Vrachtauto** (voor sommige modellen) om de route te plannen. ▪ **Vermijden:** Vermijd **Snelwegen**, **Tolwegen** of **Veerboten** in uw route. ▪ **Vermijden:** Vermijd **Onverharde wegen**, **Tolwegen**, **Veerdiensten** of **Speciale zone** onderweg.  De instellingen voor de **Route-optie** worden alleen toegepast op de route die u bewerkt.
de doelen op de efficiëntste manier wilt ordenen terwijl de geplande tocht twee of meer routepunten bevat,	klik op **Optimaliseren routepunten**.

3. Klik op **Plan route** om uw route te berekenen. De route verschijnt op de kaart.
4. Klik op **Deze route opslaan**. De route wordt tegelijkertijd opgeslagen in de sectie *Vooraf geplande routes* en op uw Mio.

Hoe plan ik vooraf een route met de kaart?

1. Klik op de kaart op .
2. Naast de aanwijzer verschijnt "Route toevoegen". Verplaats de aanwijzer en klik op de kaart om het beginpunt te bepalen.
3. Naast de aanwijzer verschijnt "Klik om bestemming toe te voegen". U kunt:
   - de aanwijzer verplaatsen en op de kaart klikken om het routepunt te bepalen.
   - de aanwijzer verplaatsen en op de kaart om het eindpunt te bepalen.
4. Klik als u klaar bent op **Deze route opslaan**. De route wordt tegelijkertijd opgeslagen in de sectie *Vooraf geplande routes* en op uw Mio.

Hoe bewerk ik een route?

1. Selecteer de route die u wilt bewerken in de sectie *Voorgeplande routes*.
2. Ga als volgt te werk:

Als u het volgende wilt ...	Dan ...
de route wilt hernoemen,	klik op de naam van de route in de kolom **Naam**, typ een nieuwe naam en druk op ENTER. De wijzigingen worden automatisch opgeslagen.
een opgeslagen route wilt verwijderen,	klik op  naast de route die u wilt verwijderen.

MIJN MIO

MioMore Desktop → My Mio

Hoe verander ik de weergavetaal voor Bureaublad?

U kunt de taal voor MioMore Desktop wijzigen.

1. Klik op **Taal**.
2. Selecteer een taal.

Hoe installeer of verwijder ik een spraakbestand op of van mijn Mio?

Mijn Stemmen is een MioMore Desktop-toepassing waarmee u spraakbestanden kunt installeren of verwijderen.

Spraakbestanden nemen ruimte in op het interne geheugen van uw Mio. Als u een spraakbestand niet gebruikt, kunt u het verwijderen om ruimte vrij te maken. Indien nodig, kunt u het later opnieuw installeren op uw Mio.

1. Klik op **Mijn stemmen**.
2. Ga als volgt te werk:

Als u het volgende wilt ...	Dan ...
een spraakbestand wilt installeren,	selecteer het spraakbestand in de sectie Beschikbare spraakbestanden. ▪ Klik op **Installeer geselecteerde stemmen**.
een spraakbestand wilt verwijderen,	selecteer het spraakbestand dat u wilt verwijderen in de sectie Available voice files (Beschikbare spraakbestanden). ▪ Klik op **Verwijder geselecteerde stemmen**.

Voor het installeren van het spraakbestand hebt u de dvd van uw Mio nodig.

Hoe rapporteer ik het kilometergebruik?

Kilometrage rapporteur is niet voor alle modellen beschikbaar.

Kilometrage rapporteur is een functie van MioMore Desktop waarmee u onkostenverslagen (csv-indeling) kunt maken op basis van de gegevens voor het aantal kilometer en het geschatte brandstofverbruik die door uw Mio zijn geregistreerd.

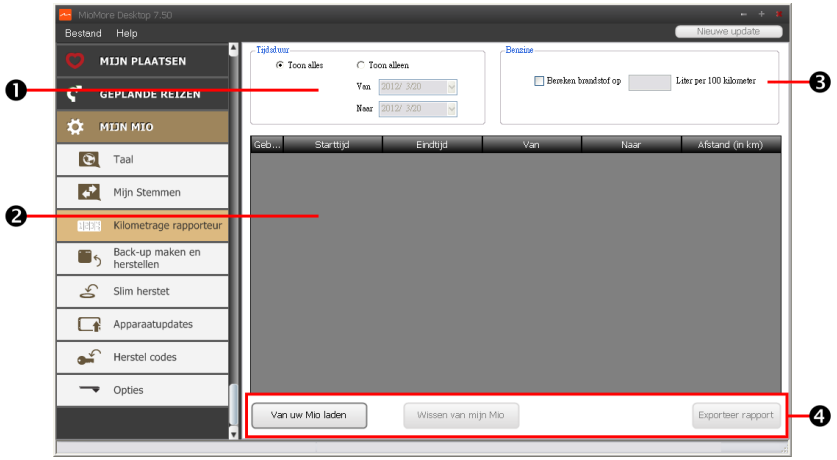

	Component	Beschrijving
❶	**Tijdsduur**	Bepaalt de duur waarvoor het kilometragerapport wordt gemaakt. ▪ Selecteer **Toon alles** om alle geregistreerde kilometrage op te nemen.
❷	**Rapportpaneel**	Toont de logboekgegevens van uw reis.
❸	**Benzine**	Selecteer deze optie om de hoeveelheid benzine (schatting) op te nemen die is gebruikt voor het geregistreerde aantal kilometer. Indien deze optie is geselecteerd, moet u het aantal afgelegde kilometer/mijl per liter invoeren.
❹	**Rapportgegevensknoppen**	Rapportgegevens importeren van uw Mio, alle rapportgegevens van uw Mio wissen of gegevens exporteren naar een rapport (.csv).

Om de functie **Mileage Reporter** van Bureaublad te gebruiken, moet u de optie **Mileage recorder (Kilometers vastleggen)** op uw Mio inschakelen. Zie voor meer informatie de sectie Route-opties in "Wat kan ik aanpassen?".

Klik om de voorkeuren voor **Mileage Reporter** vast te leggen op *Bureaublad → Mijn Mio → Opties → Mileage Reporter*.

Hoe maak ik een back-up van mijn Mio en hoe zet ik deze terug?

U kunt back-ups van gegevens van uw Mio opslaan en ze later terugzetten wanneer dat nodig is.

1. Klik op **Back-up en herstellen**
2. Ga als volgt te werk:

Als u het volgende wilt ...	Dan ...
een back-up van uw Mio wilt maken,	Klik op **Een nieuwe back-up maken**. ▪ Selecteer de gegevens waarvan u een back-up wilt maken. ▪ Klik op **OK** De back-up wordt opgeslagen op uw computer. De back-up wordt weergegeven in het venster *Back-up maken en herstellen*.
een back-up op uw Mio wilt terugplaatsen,	Selecteer de back-up die u wilt herstellen in de lijst. ▪ Klik op **Herstellen** en vervolgens op **OK**. De back-up wordt teruggezet op uw Mio.
een back-up wilt verwijderen,	Selecteer de back-up die u wilt verwijderen in de lijst. ▪ Klik op **Verwijder** en klik vervolgens op **OK**. De back-up wordt verwijderd.

Hoe herstel ik kaarten en spraakbestanden voor mijn Mio?

Met de toepassing **Slim herstel** kunt u alle gegevens herstellen om de Mio te repareren als tijdens het gebruik een probleem optreedt, waaronder software, kaarten, spraakbestanden en abonnementen.

1. Klik op **Slim herstel**.

   Om de toepassing Slim herstel te gebruiken voor het herstellen van gegevens, hebt u een actieve internetverbinding nodig en moet de installatie-DVD zich in het DVD-station van de computer bevinden.

2. De beschikbare gegevens worden weergegeven in de velden **Kaarten** en **Stemmen**. Selecteer de gewenste gegevens en klik op **Herstellen** om de gegevens op de Mio te herstellen.

Hoe kan ik mijn Mio handmatig bijwerken?

Soms biedt Mio u gratis bijgewerkte gegevens, waaronder softwaretoepassingen, kaarten, gesproken opdrachten en meer. U kunt handmatig de beschikbare gegevens zien met de functie Bestandupdates.

3. Klik op **Bestandupdates**. Het venster *Bestandupdates* met de beschikbare gegevens verschijnt.

   U kunt het scherm *Bestandupdates* ook tonen door te klikken op de knop **Nieuwe updates** in de rechterbovenhoek van de MioMore Desktop.

4. Ga als volgt te werk:

Als u het volgende wilt ...	Dan ...
updates downloaden,	selecteer de beschikbare update van de lijst en klik op **Downloaden**. ▪ U ziet de voortgang van het downloaden in de voortgangsbalk.
het downloaden stoppen of pauzeren,	klik tijdens het downloaden: ▪ op  om het downloaden te stoppen. ▪ op  om het downloaden te pauzeren. U kunt het downloaden daarna hervatten door te klikken op  .
de downloadmap veranderen,	klik op **Pad veranderen**.

5. Is het downloaden voltooid, dan verschijnt het bestand in de daarvoor aangewezen map.
   - Betreft het software, dan wordt het *.exe-bestand automatisch gestart om de update te installeren.
   - Betreft het een update van de kaart of de opdrachten, dan toont het systeem het venster *Mijn kaarten/Gesproken opdrachten* om de nieuwe versie automatisch te installeren.

Hoe kan ik codes herstellen op mijn Mio?

Met de toepassing Herstel codes kunt u uw Mio herstellen als er een probleem optreedt tijdens het gebruik. Klik op de optie **Herstel codes** in het menu en volg dan de instructies om het proces te voltooien.

Hoe stel ik Bureaublad in?

Afhankelijk van het model van uw Mio zijn mogelijk niet alle opties beschikbaar.

1. Klik op **Opties** en selecteer de opties die u wilt configureren.
2. Ga als volgt te werk:

Als u het volgende wilt ...	Dan ...
MioMore Desktop up-to-date houden,	klik op **Algemeen** en selecteer het vakje **Automatisch checken op updates**. ▪ Wanneer u deze optie selecteert, worden de beschikbare servicepacks en foutoplossingen telkens van de Mio-server gedownload en toegepast op uw Mio wanneer u MioMore Desktop start.
de maateenheden die MioMore Desktop gebruikt, wilt wijzigen,	klik op **Algemeen** en: ▪ Schakel het selectievakje **Gebruik metrieke eenheden** in of uit om te schakelen tussen Engelse en metrische eenheden. ▪ Schakel het selectievakje **Gebruik decimale graden** in of uit om te schakelen tussen de decimale graden en de coördinaten voor de breedtegraad/lengtegraad.
verander de instelling van afstand en benzineverbruik,	klik op **Afstandrapport** en: ▪ selecteer of wis het vakje **Waarschuw me als ik alle logboeken van mijn Mio verwijder**. ▪ selecteer **Afstand per volume** of **Volume per afstand** om de weergave van het benzineverbruik te tonen.

Als u het volgende wilt ...	Dan ...
verander de locatie van de NavPix™-bibliotheek,	klik op **Fotoalbum** en daarna op **Wijzigen**.  Voor meer informatie over het configureren van uw Fotoalbum, zie de sectie "Fotoalbum".
de locatie voor het opslaan van de gedownloade kaarten en kaartupdates te wijzigen,	klik op **Mijn kaarten** en daarna op **Wijzigen**. ▪ Selecteer een map voor de updates. De gedownloade updates worden naar de nieuwe locatie verplaatst.

Voor meer informatie

POI categorieën

Pictogram	Beschrijving	Pictogram	Beschrijving
	Luchthaven		Pretpark
	Kunstcentrum		Pinautomaat
	Bank		Café
	Strand		Takelservice/Garage
	Bowling		Bedrijfsvoorziening
	Kantoor		Busstation
	Kampeerterrein		Autohandelaar
	Casino		Begraafplaats
	Kerk		Bioscoop
	Gemeentehuis		Stad, gemeente of dorp
	Cafetaria		Universiteit
	Gemeenschapscentrum		Spoorwegstation
	Gerechtsgebouw		Tandarts
	Dokter		Ambassade
	Tentoonstellingscentrum		Havengebouw Veerboot
	Brandweer		Golfbaan
	Overheidsgebouw		Kruidenier
	Pension		Hoger onderwijs
	Ziekenhuis/Polikliniek		Hotel
	IJsbaan		Belangrijke Toeristische Attractie
	Toeristische informatie		Bibliotheek
	Jachthaven		Medisch
	Monument		Motordealer
	Verkeersorganisatie		Bergpas
	Museum		Muziekcentrum
	Natuurattractie		Nachtleven

Pictogram	Beschrijving	Pictogram	Beschrijving
	P + R		Parkeren
	Parkeergarage		Park/Recreatiegebied
	Theater		Benzinestation
	Apotheek		Godsdienstcentrum
	Politiebureau		Postkantoor
	Openbaar toilet		Luchthaven openbare sporten
	Spoorwegovergang		Autoverhuur
	Parkeerplaats langs snelweg		Restaurant
	Plaats met een hoog ongevallencijfer		Landschappelijk of Panoramisch Uitzicht
	School		Schoolgebied
	Winkel		Winkelen
	Skioord/Skiliftstation		Snelheidscontrole
	Sportcentrum		Sporthal
	Sportcomplex		Stadion
	Tennisbaan		Reisbureau
	Overzetboot		Dierenarts
	Wijnhandel		Dierentuin

 De POI-categorieën en de volgorde kunnen verschillen, afhankelijk van uw land, de geïnstalleerde kaarten of het model van de Mio.

Nuttige merkadressen

Nuttige merkadressen zijn op bepaalde kaarten beschikbaar. Het gaat daarbij om welbekende restaurants, hotels, toeristische attracties, benzinestations enz. Het pictogram geeft meestal het bedrijfslogo weer.

POI categorieën op abonnement

Pictogram	Beschrijving
	Flitspalen
	Flitspalen (mobiel)
	Flitspalen (gewoon)
	Rood-lichtflitspaal

My Places categories

Pictogram	Beschrijving
	Thuis
	Opgeslagen locaties
	Vastgelegde reis (voor sommige modellen)

Verkeers- en andere TMC- gebeurtenissen

Elke TMC-gebeurtenis wordt onderverdeeld in één van negen categorieën. Zodra een gebeurtenis wordt ontvangen, wordt een van de volgende pictogrammen weergegeven:

Gebeurtenis	Ontweken gebeurtenis	Type bericht	Beschrijving van de gebeurtenis
		**Gevaar**	Er doet zich een gevaarlijke situatie op de route voor, er zijn bijvoorbeeld mensen op de weg
		**Verkeer**	Iedere gebeurtenis die op een route een vertraging zal veroorzaken.
		**Weer**	De weersomstandigheden beïnvloeden een route ongunstig; er ligt bijvoorbeeld ijs op de weg.
		**Waarschuwingen**	Er doet zich een situatie voor waarvan u zich op de route bewust moet zijn, maar ze is niet ernstig genoeg om als een gevaarlijke situatie te worden aanzien; er heeft bijvoorbeeld een kleiner ongeval plaatsgevonden.
		**Voorspelling**	Op de route wordt een gebeurtenis verwacht.
		**Beperkingen**	Er is een beperkte verkeersdoorstroming op een route; er is bijvoorbeeld een rijvak gesloten op een autosnelweg.
		**Opruiming**	Een verkeersgebeurtenis is net opgeruimd.
		**Informatie**	Alle andere velden.
		**Wegenwerken**	Er worden wegenwerken op een route uitgevoerd.

Ingeval van een *Traffic (Verkeersgebeurtenis)* of *Opruiming* waarbij een omleiding wordt aanbevolen, worden de volgende pictogrammen weergegeven:

Gebeurtenis	Ontweken gebeurtenis	Type bericht	Beschrijving van de gebeurtenis
		**Verkeersomleiding**	Een verkeersgebeurtenis waarvoor een omweg wordt aanbevolen.
		**Nieuwe route wegens opruiming**	Een opruimingsgebeurtenis waarvoor een nieuwe route wordt aanbevolen.

De pictogrammen voor ontweken gebeurtenissen worden op het *Kaart scherm* enkel op de plaats van de gebeurtenis weergegeven.

Online ondersteuning

Voor 24/7 hulp en ondersteuning voor Mio-producten, kunt u terecht op de website van onze Technische ondersteuning op: www.mio.com

Mio Advantage

Als u een defect product hebt of met een lid van ons technisch ondersteuningsteam wilt praten, moet u uw Mio registreren op Mio Advantage om de telefoonnummers van de technische ondersteuning voor uw regio te verkrijgen.

Snelheidsbeperking

Mio-producten zijn ontwikkeld om te worden gebruikt als een hulp voor veiliger rijden. Mio keert geen snelheidsovertredingen of andere overtredingen van uw lokale verkeerswetten goed. Het is uw verantwoordelijkheid altijd binnen de aangegeven snelheidslimiet te blijven en op een voorzichtige manier te rijden. Mio accepteert GEEN enkele aansprakelijkheid voor boeten of strafpunten op uw rijbewijs die u hebt opgelopen door het gebruik van dit apparaat. Mio biedt geen garantie, hetzij uitdrukkelijk of impliciet, voor de nauwkeurigheid van de gegevens in deze database. In het geval u een boete of een andere straf krijgt voor snelheidsovertreding of inbreuken op de verkeerswetgeving, of als u betrokken raakt bij een ongeval, is Mio niet aansprakelijk voor schade van elk type. In sommige landen kunnen de gegevens met betrekking tot de snelheidsbeperkingen, in conflict zijn met de lokale wetgeving en/of voorschriften. Het is uw verantwoordelijkheid ervoor te zorgen dat uw gebruik van de gegevens in overeenstemming is met de lokale wetten en/of voorschriften. Het gebruik is op eigen risico.

POI's flitspalen

Mio-producten zijn ontwikkeld om te worden gebruikt als een hulp voor veiliger rijden. U kunt berichten ontvangen die u wijzen op flitspaallocaties, waardoor u uw snelheid kunt controleren in deze gebieden. Mio garandeert niet dat alle soorten en locaties van flitspaalgegevens beschikbaar zijn, want camera's kunnen inmiddels verwijderd zijn of er kunnen nieuwe camera's geplaatst zijn. Mio keert geen snelheidsovertredingen of andere overtredingen van uw lokale verkeerswetten goed. Het is uw verantwoordelijkheid altijd binnen de aangegeven snelheidslimiet te blijven en op een voorzichtige manier te rijden. Mio accepteert GEEN enkele aansprakelijkheid voor boeten of strafpunten op uw rijbewijs die u hebt opgelopen door het gebruik van dit apparaat. Mio biedt geen garantie, hetzij uitdrukkelijk of impliciet, voor de nauwkeurigheid van de gegevens in deze database. In het geval u een boete of een andere straf krijgt voor snelheidsovertreding of inbreuken op de verkeerswetgeving, of als u betrokken raakt bij een ongeval, is Mio niet aansprakelijk voor schade van elk type. In sommige landen kunnen de gegevens met betrekking tot de veiligheid of flitspalen, in conflict zijn met de lokale wetgeving en/of voorschriften. Het is uw verantwoordelijkheid ervoor te zorgen dat uw gebruik van de gegevens in overeenstemming is met de lokale wetten en/of voorschriften. Het gebruik is op eigen risico.

Copyright

© MiTAC International Corporation. Mio is een gedeponeerd handelsmerk van MiTAC International Corporation en wordt gebruikt onder de licentie van Mio Technology NZ Ltd. Alle rechten voorbehouden.

De software bevat eigendomsinformatie van MiTAC International Corporation; de software wordt geleverd onder een licentieovereenkomst die beperkingen bevat op het gebruik en de onthulling en ook door de wet op auteursrecht wordt beschermd. Reverse engineering van de software is verboden.

Geen enkel deel van deze publicatie mag worden gereproduceerd, opgeslagen in een retrievalsysteem of verzonden in enige vorm of door enig middel, hetzij elektronisch, mechanisch, door fotokopie, opnemen of anderszins, zonder de voorafgaande schriftelijke toestemming van Mio.

IQ Routes is een geregistreerd handelsmerk van TomTom International BV.

Alle andere handelsmerken en registraties zijn eigendom van hun respectieve eigenaars.